



NOSITELJ IZRADE PLANA:

Jedinstveni upravni odjel Grada Metkovića.

Odsjek za komunalne poslove, prostorno planiranje, gospodarstvo i fondove EU.

Stjepana Radića 1., 20350 Metković.

URBANISTIČKI PLAN UREĐENJA **GRADSKO GROBLJE SV. IVANA NEPOMUKA U METKOVIĆU**



Architecture
& Road Design

STRUČNI IZRAĐIVAČ PLANA:

Architecture & Road Design d.o.o.

Mostarska 12, 20350 Metković.

NAZIV ELABORATA:

Urbanistički plan uređenja groblja sv.Ivana Nepomuka u Metkoviću.

NOSITELJ IZRADE PLANA:

Jedinstveni upravni odjel Grada Metkovića.
Odsjek za komunalne poslove, prostorno planiranje, gospodarstvo i fondove EU.
Stjepana Radića 1., 20350 Metković.

VODITELJ ODSJEKA:

Sanda Tomić, dipl.iur.

ODGOVORNA OSOBA ZA PROVOĐENJE JAVNE RASPRAVE:

Dalibor Milan, dipl.iur.

STRUČNI IZRAĐIVAČ PLANA:

Architecture & Road Design d.o.o.
Mostarska 12
20350 Metković.

ODGOVORNA OSOBA:

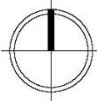
Marko Puljić, univ.bacc.oec.

ODGOVORNI VODITELJ IZRADE PLANA

Dr.sc.Borislav Puljić, dipl.ing.arh.

STRUČNI TIM U IZRADI:

Tihomir Pehar, dipl.ing.arh.
Davor Sulić, dipl.ing.građ.
Josip Plećaš, dipl.ing.el.
Mr.sc.Bojan Spasojević, dipl.ing.agr.

URBANISTIČKI PLAN UREĐENJA GRADSKO GROBLJE "SV.IVANA NEPOMUKA" U METKOVIĆU	
---	---

Županija: DUBROVAČKO - NERETVANSKA	GRAD METKOVIĆ
Naziv prostornog plana: URBANISTIČKI PLAN UREĐENJA GRADSKO GROBLJE"SV.IVANA NEPOMUKA"METKOVIĆ	
Naziv kartografskog prikaza:	
Broj kartografskog prikaza:	Mjerilo kartografskog prikaza:
Nositelj izrade plana: JEDINSTVENI UPRAVNI ODJEL GRADA METKOVIĆA Odsjek za komunalne poslove, prostorno planiranje, gospodarstvo i fondove EU. Stjepana Radića 1., 20350 Metković.	
 GRAD METKOVIĆ	
Odluka predstavničkog tijela o izradi plana (službeno glasilo): Neretvanski Glasnik 7/21	Odluka predstavničkog tijela o donošenju plana (službeno glasilo): Neretvanski Glasnik 7/22
Javna rasprava (datum objave): 26.07.2022.	Javni uvid održan: Od 01.08.2022. do 30.08.2022.
Pečat tijela odgovornog za provođenje javne rasprave:	Odgovorna osoba za provođenje javne rasprave: Dalibor Milan, dipl. iur.
	Mjesto i datum izrade plana: Metković, siječanj 2023.
Suglasnosti i mišljenja nadležnih organa uprave na plan:	
Stručni izrađivač plana: ARCHITECTURE & ROAD DESIGN d.o.o. Mostarska 12., 20350 Metković.	
 Architecture & Road Design	
Pečat pravne osobe / tijela koje je izradilo plan:	Odgovorna osoba: Marko Puljić, univ.bacc.oec.
Odgovorni voditelj izrade plana:	
dr.sc. Borislav Puljić, dipl.ing.arh.	
Stručni tim u izradi plana:	Tihomir Pehar, dipl.ing.arh. Davor Sulić, dipl.ing.grad. Josip Plećaš, dipl.ing.el. mr.sc.Bojan Spasojević, dipl.ing.agr.
Pečat predstavničkog tijela:	Predsjednik predstavničkog tijela: Hrvoje Bebić, mag.oec.
Istovjetnost ovog prostornog plana s izvornikom ovjerava:	Pečat nadležnog tijela:

(ime, prezime i potpis)	

SADRŽAJ ELABORATA PLANA:

- I. OPĆI DOKUMENTI.**
- II. ODREDBE ZA PROVEDBU.**
- III. GRAFIČKI DIO PLANA.**
- IV. PRILOZI PLANA:**
 - IV.1 OBRAZLOŽENJE PLANA.**
 - IV.2 POPIS SEKTORSKIH DOKUMENATA I PROPISA.**
 - IV.3 ZAHTJEVI I MIŠLJENJA.**
 - IV.4 IZVJEŠĆE O JAVNOJ RASPRAVI.**
 - IV.5 EVIDENCIJA POSTUPKA IZRADE I DONOŠENJA PLANA.**
 - IV.6 SAŽETAK ZA JAVNOST.**



I. OPĆI DOKUMENTI

REPUBLIKA HRVATSKA
TRGOVAČKI SUD U DUBROVNIKUMBS:090032427
Tt-19/713-4

R J E Š E N J E

Trgovački sud u Dubrovniku po sucu pojedincu Srđanu Gavraniću u registarskom predmetu upisa u sudski registar Architecture & Road Design d.o.o., osnivanje po prijedlogu predlagatelja Architecture & Road Design d.o.o. za projektiranje i nadzor, Metković, Mostarska 12, 07. lipnja 2019. godine

r i j e š i o j e

u sudski registar ovog suda upisuje se:

osnivanje društva s ograničenom odgovornošću

pod tvrtkom/nazivom Architecture & Road Design d.o.o. za projektiranje i nadzor, sa sjedištem u Metković, Mostarska 12, u registarski uložak s MBS:090032427, prema podacima naznačenim u prilogu ovoga rješenja ("Podaci za upis u glavnu knjigu sudskog registra"), koji je njegov sastavni dio.

TRGOVAČKI SUD U DUBROVNIKU

U Dubrovniku, 7. lipnja 2019. godine



S U D A C

Srđan Gavranić

Za točnost otpavka =
ovlašteni službenik

MARIJANA KRKIĆ

Uputa o pravnom lijeku:

Pravo na žalbu protiv ovog rješenja ima sudionik ili druga osoba koja za to ima pravni interes. Žalba se podnosi u roku od 8 (osam) dana Visokom trgovačkom sudu Republike Hrvatske u dva primjerka, putem prvostupanjskog suda. Predlagatelj nema pravo žalbe.



TRGOVAČKI SUD U DUBROVNIKU
Tt-19/713-4

MBS: 090032427
Datum: 07.06.2019

PODACI ZA UPIS U GLAVNU KNJIGU SUDSKOG REGISTRA
(prilog uz rješenje)

Pod brojem upisa 1 za tvrtku Architecture & Road Design d.o.o. za projektiranje i nadzor upisuje se:

SUBJEKT UPISA

TVRTKA:
Architecture & Road Design d.o.o. za projektiranje i nadzor
Architecture & Road Design d.o.o.

SJEDIŠTE/ADRESA:
Metković (Grad Metković)
Mostarska 12

PRAVNI OBLIK:
društvo s ograničenom odgovornošću

PREDMET POSLOVANJA:

- * - Projektiranje i građenje građevina te stručni nadzor građenja
- * - Energetsko certificiranje, energetski pregled zgrade i redoviti pregled sustava grijanja i sustava hlađenja ili klimatizacije u zgradi
- * - Stručni poslovi prostornog uređenja
- * - Djelatnosti prostornog uređenja i gradnje
- * - Djelatnost projektiranja i/ili stručnog nadzora građenja
- * - Djelatnost upravljanja projektom gradnje
- * - Djelatnost tehničkog ispitivanja i analize
- * - Poslovi upravljanja nekretninom i održavanje nekretnina
- * - Posredovanje u prometu nekretnina
- * - Poslovanje nekretninama
- * - Izvođenje investicijskih radova u inozemstvu
- * - Postavljanje i održavanje instalacija za vodu, plin, grijanje, ventilaciju i hlađenja
- * - Elektroinstalacijski radovi
- * - Postavljanje zidnih i podnih obloga
- * - Pružanje keramičarskih usluga
- * - Pružanje fasaderskih, soboslikarskih i ličilačkih usluga
- * - Iznajmljivanje strojeva i opreme bez rukovatelja, i predmeta za osobnu uporabu i kućanstvo
- * - Kupnja i prodaja robe
- * - Pružanje usluga u trgovini
- * - Obavljanje trgovačkog posredovanja na domaćem i inozemnom tržištu
- * - Zatupanje inozemnih tvrtki
- * - Međunarodno otpremništvo
- * - Skladištenje robe
- * - Računovodstveni poslovi
- * - Savjetovanje u svezi s poslovanjem (davanje

D002, 2019-06-07 10:13:07

Stranica: 1 od 2

TRGOVAČKI SUD U DUBROVNIKU
Tt-19/713-4MBS: 090032427
Datum: 07.06.2019PODACI ZA UPIS U GLAVNU KNJIGU SUDSKOG REGISTRA
(prilog uz rješenje)

Pod brojem upisa 1 za tvrtku Architecture & Road Design d.o.o. za projektiranje i radzor upisuje se:

SUBJEKT UPISA

PREDMET POSLOVANJA:savjeta, operativna i organizacijska pomoć
fizičkim i pravnim osobama)**OSNIVAČI/ČLANOVI DRUŠTVA:**ECOPLAN d.o.o., Bosna i Hercegovina, Broj iz registra: I-
5050, Naziv registra: Sudski registar, Nadležno tijelo:
Općinski sud u Mostaru, OIB: 32063570322
Mostar, Dr. Ante Starčevića bb
- član društvaINTEGRA d.o.o., Bosna i Hercegovina, Broj iz registra: I-
8178, Naziv registra: Sudski registar, Nadležno tijelo:
Općinski sud u Mostaru, OIB: 46538667016
Mostar, Dr. Ante Starčevića bb
- član društva**OSOBE OVLAŠTENE ZA ZASTUPANJE:**Marko Fuljić, OIB: 75363753035
Bosna i Hercegovina, Mostar, Blajburških žrtava 33/d
- direktor
- zastupa pojedinačno i samostalnoBerislav Crnjac, OIB: 33331503014
Bosna i Hercegovina, Mostar, Blajburških žrtava 85/b
- direktor
- zastupa pojedinačno i samostalno**TEMELJNI KAPITAL:**

20.000,00 kuna

PRAVNI ODNOSI:

Osnivački akt:

Društveni ugovor o osnivanju od dana 20.03.2019. godine

U Dubrovniku, 07. lipnja 2019.

S U D A C
Srđan GavranićZa točnost otpredka
ovlašteni službenik

MARIJANA KRKIĆ

**REPUBLIKA HRVATSKA****HRVATSKA KOMORA ARHITEKATA**

Klasa: UP/I-034-02/19-02/09

Urbroj: 505-04-19-02

Zagreb, 5. studenog 2019.

Hrvatska komora arhitekata odlučujući o zahtjevu, dr.sc. Borislava Puljića, dipl.ing.arh., iz Mostara, Blajburških žrtava 33d, OIB: 34340024777 u predmetu upisa u Imenik ovlaštenih arhitekata urbanista na temelju članka 26. Zakona o komori arhitekata i komorama inženjera u graditeljstvu i prostornom uređenju (Narodne novine broj 78/15, 114/18), i članka 37. Statuta Hrvatske komore arhitekata (Narodne novine broj 140/15, 43/17, 85/19), po zahtjevu stranke donosi

RJEŠENJE

1. U **Imenik ovlaštenih arhitekata urbanista** upisuje se dr.sc. Borislav Puljić, dipl.ing.arh., iz Mostara, Blajburških žrtava 33d, pod rednim brojem **593**, s danom upisa **05.11.2019.** godine.
2. Upisom u **Imenik ovlaštenih arhitekata urbanista**, dr.sc. Borislav Puljić, dipl.ing.arh., stječe pravo na uporabu strukovnog naziva "**ovlašteni arhitekt urbanist**" i pravo na obavljanje stručnih poslova temeljem članka 47. Zakona o poslovima i djelatnostima prostornog uređenja i gradnje (Narodne novine broj: 78/15, 118/18) i članka 48. Statuta Hrvatske komore arhitekata, te pravo na pečat i iskaznicu ovlaštenog arhitekta urbanista.
3. Upisom u Imenik ovlaštenih arhitekata urbanista, dr.sc. Borislavu Puljiću, dipl.ing.arh., Komora izdaje pečat i iskaznicu ovlaštenog arhitekta urbanista.
4. Upisnina u iznosu od 1.000.00, kuna uplaćena je na račun Hrvatske komore arhitekata.

Obrazloženje

dr.sc. Borislav Puljić, dipl.ing.arh., iz Mostara, Blajburških žrtava 33d podnio je ovom javnopravnom tijelu zahtjev za upis u Imenik ovlaštenih arhitekata urbanista Hrvatske komore arhitekata dana 30.10.2019. godine.

Hrvatska komora arhitekata provela je postupak razmatranja dostavljenog potpunog zahtjeva imenovanog sukladno članku 5. Pravilnika o upisima u imenike, upisnike i evidencije Hrvatske komore arhitekata, te je utvrđeno da je Borislav Puljić:

- završio odgovarajući studij i stekao akademski naziv diplomirani inženjer arhitekture, te da je stekao akademski stupanj Doktor znanosti iz znanstvenog područja tehničkih znanosti, znanstvenog polja arhitekture i urbanizma,
- da je stekao odgovarajuće stručno iskustvo u trajanju od dvije godine,
- da je položio stručni ispit za stručne poslove prostornog uređenja,
- da je uplatio upisninu sukladno Odluci o visini upisnine i članarine Hrvatske komore arhitekata.

Temeljem ovako utvrđenog činjeničnog stanja ispunjeni su uvjeti propisani u članku 27. Zakona o komori arhitekata i komorama inženjera u graditeljstvu i prostornom uređenju i članku 5. Pravilnika o upisima u imenike, upisnike i evidencije Hrvatske komore arhitekata i zahtjev imenovanog je osnovan.

dr.sc. Borislav Puljić, dipl.ing.arh., upisom u Imenik ovlaštenih arhitekata urbanista Hrvatske komore arhitekata od dana 05.11.2019. godine stječe pravo na uporabu strukovnog naziva ovlašteni arhitekt urbanist, pravo na pečat i iskaznicu, te sva prava i obveze sukladno Zakonu o komori arhitekata i komorama inženjera u graditeljstvu i prostornom uređenju, Zakonu o poslovima i djelatnostima prostornog uređenja i gradnje i Statutu Hrvatske komore arhitekata.

Slijedom ovako utvrđenog činjeničnog stanja zahtjevu je valjalo udovoljiti, te primjenom odredbi Zakona o komori arhitekata i komorama inženjera u graditeljstvu i prostornom uređenju, Zakona o poslovima i djelatnostima prostornog uređenja i gradnje i Statuta Hrvatske komore arhitekata riješiti kao u izreci.

Upravna pristojba u iznosu od 70,00 kuna po Tar. br. 1. i 2. Tarife upravnih pristojbi Zakona o upravnim pristojbama (Narodne novine broj 115/16) je plaćena.

Uputa o pravnom lijeku:

Protiv ovog rješenja može se izjaviti žalba Ministarstvu graditeljstva i prostornoga uređenja u roku od 15 dana od njegova prijema. Žalba se predaje neposredno ili putem pošte ovom tijelu, a može se izjaviti usmeno na zapisnik. Upravna pristojba na žalbu plaća se u državnim biljezima u iznosu od 35,00 kuna po Tar. br. 3. Tarife upravnih pristojbi Zakona o upravnim pristojbama.



Predsjednica Hrvatske komore arhitekata
Željka Jurković, dipl.ing.arh.

Željka Jurković

Dostaviti:

1. Borislav Puljić, 88000 Mostar, Blajburških žrtava 33d
2. Pismohrana, ovdje

**REPUBLIKA HRVATSKA**MINISTARSTVO PROSTORNOGA UREĐENJA,
GRADITELJSTVA I DRŽAVNE IMOVINEUPRAVA ZA PROSTORNO UREĐENJE
I DOZVOLE DRŽAVNOG ZNAČAJAKlasa: UP/I-350-02/22-12/5
Urbroj: 531-06-01-02/07-22-4
Zagreb, 21. studenog 2022.

Ministarstvo prostornoga uređenja, graditeljstva i državne imovine, OIB: 95093210687, povodom zahtjeva tvrtke Architecture & Road Design d.o.o., OIB: 47780607817, iz Metkovića, Mostarska 12, koju zastupaju prokurist Marko Puljić, OIB: 75363753035 i član uprave Borislav Puljić, OIB: 34340024777, za izdavanje suglasnosti za obavljanje stručnih poslova prostornog uređenja, na temelju članka 9. Zakona o poslovima i djelatnostima prostornog uređenja i gradnje („Narodne novine“, br. 78/15, 118/18 i 110/19), donosi

RJEŠENJE

I. **ARCHITECTURE & ROAD DESIGN d.o.o. iz Metkovića, Mostarska 12**, daje se suglasnost za obavljanje stručnih poslova izrade nacrtu prijedloga urbanističkih planova uređenja i obavljanje poslova u vezi s pripremom i donošenjem urbanističkih planova uređenja iz članka 2. stavka 1. točke 2. Pravilnika o izdavanju suglasnosti za obavljanje stručnih poslova prostornog uređenja („Narodne novine“, br. 136/15).

II. Pravna osoba iz točke I. izreke ovog rješenja dužna je Ministarstvu prostornoga uređenja, graditeljstva i državne imovine dostaviti obavijest i dokumentaciju o naknadnoj promjeni uvjeta značajnih za davanje ove suglasnosti najkasnije u roku od 30 dana od dana nastanka promjene.

III. Suglasnost iz točke I. izreke ovoga rješenja ukinuti će se rješenjem ako pravna osoba prestane ispunjavati uvjete propisane za izdavanje suglasnosti, uvjete koji moraju biti ispunjeni prilikom izrade prostornih planova ili ako stručne poslove prostornog uređenja obavlja protivno Zakonu o poslovima i djelatnostima prostornog uređenja i gradnje, propisima donesenim na temelju tog Zakona ili protivno propisima kojima se uređuje područje prostornog uređenja.

Obrazloženje

ARCHITECTURE & ROAD DESIGN d.o.o. iz Metkovića, Mostarska 12, podnio je ovom Ministarstvu zahtjev za izdavanje suglasnosti za obavljanje stručnih poslova izrade nacrtu prijedloga urbanističkih planova uređenja.

Podnositelj zahtjeva je uz zahtjev i tijekom postupka priložio sve dokaze propisane odredbom članka 5. Pravilnika o izdavanju suglasnosti za obavljanje stručnih poslova prostornog uređenja:

1. fotokopiju izvoda iz sudskog registra kao dokaz da je ARCHITECTURE & ROAD DESIGN d.o.o. iz Metkovića, registriran za obavljanje stručnih poslova prostornog uređenja te
2. dokaze da ima zaposlenog ovlaštenog arhitekta urbanista:
dr.sc. Borislav Puljić, dipl.ing.arh., ovlašteni arhitekt urbanist, br.ovl. A-U 593
 - a) rješenje o upisu u Imenik ovlaštenih arhitekata urbanista i
 - b) izvornik potvrde o podacima evidentiranim u matičnoj evidenciji Hrvatskog zavoda za mirovinsko osiguranje ne starije od 30 dana.

Uvidom u navedenu dokumentaciju utvrđeno je da podnositelj zahtjeva ispunjava sve uvjete za izdavanje zatražene suglasnosti.

Slijedom izloženog, a na temelju odredbe članka 96. stavak 1. Zakona o općem upravnom postupku („Narodne novine“, br. 47/09 i 110/21), riješeno je kao u točki I. izreke ovog rješenja.

Sukladno odredbi članka 10. stavak 2. Zakona o poslovima i djelatnostima prostornog uređenja i gradnje, riješeno je kao u točki II. izreke ovoga rješenja.

Sukladno odredbi članka 10. stavak 1. istog Zakona, riješeno je kao u točki III. izreke ovog rješenja.

Upravna pristojba po Tar. br. 1. i 2. Tarife upravnih pristojbi Uredbe o tarifi upravnih pristojbi („Narodne novine“, br. 92/21, 93/21 i 95/21) napomene 1. temeljem Zakona o upravnim pristojbama („Narodne novine“, br. 115/16 i 114/22), ne plaća se pred tijelima državne uprave, upravnim tijelima jedinica lokalne i područne (regionalne) samouprave i pravnim osobama s javnim ovlastima u obavljanju poslova državne uprave.

UPUTA O PRAVNOM LIJEKU:

Ovo je rješenje izvršno u upravnom postupku i protiv njega se ne može izjaviti žalba, ali se može pokrenuti upravni spor pred Upravnim sudom u Dubrovniku. Upravni spor pokreće se tužbom koja se podnosi u roku od 30 dana od dana dostave ovog rješenja. Tužba se navedenom Upravnom sudu predaje neposredno u pisanom obliku ili usmeno na zapisnik, ili se šalje poštom, odnosno dostavlja elektronički.

**RAVNATELJ**

izv.prof.dr.sc. Milan Rezo, dipl.ing.geod.

Dostaviti:

1. ARCHITECTURE & ROAD DESIGN d.o.o., Mostarska 12, 20350 Metković
n/p Marko Puljić, prokurist
2. Evidencija suglasnosti, ovdje
3. Spis, ovdje

Temeljem članka 82. *Zakona o prostornom uređenju (NN 153/13, 65/17, 114/18, 39/19,98/19)*;u daljnjem tekstu Zakon,izdaje se:

IMENOVANJE ODGOVORNOG VODITELJA IZRADE URBANISTIČKOG PLANA UREĐENJA GROBLJA SV.IVANA NEPOMUKA U METKOVIĆU.

Za odgovornog voditelja izrade nacrtu prijedloga odnosno konačnog prijedloga UPU-a groblje sv.Ivana Nepomuka u Metkoviću se imenuje:

Dr.sc.Borislav Puljić,dipl.ing.arh.

Imenovani je upisan u imenik HKA kao ovlaštteni arhitekt-urbanist pod rednim brojem **593**.

Imenovani je odgovoran da je Nacrt prijedloga plana odnosno nacrt konačnog prijedloga plana UPU groblje sv.Ivana Nepomuka u Metkoviću u skladu sa Zakonom,propisima donesenim na temelju ovoga Zakona i posebnim propisima te da su određene dijelove,odnosno sadržaj toga plana izradili stručnjaci odgovarajućih struka.

Ovlaštena osoba:

Marko Puljić,univ.bacc.oec.



Temeljem članka 83. *Zakona o prostornom uređenju (NN 153/13, 65/17, 114/18, 39/19,98/19)*;u daljnjem tekstu Zakon,izdaje se:

IZJAVA ODGOVORNOG VODITELJA PLANA

kojom se potvrđuje da je Nacrt prijedloga UPU-a groblja sv.Ivana Nepomuka u Metkoviću izrađen u skladu sa *Zakonom o prostornom uređenju (NN 153/13, 65/17, 114/18, 39/19,98/19)*;donesenim na temelju tog Zakona i posebnim propisima, kao i da su određene dijelove,odnosno sadržaj ovog Plana izradili stručnjaci odgovarajućih struka.

Odgovorni voditelj plana

Dr.sc.Borislav Puljić,dipl.ing.arh.,ovlašteni arhitekt-urbanist.



II. ODREDBE ZA PROVEDBU

SADRŽAJ:**TUMAČ POJMOVA.**

- 1. UVJETI ODREĐIVANJA I RAZGRANIČAVANJA NAMJENE POVRŠINA.**
- 2. UVJETI I NAČIN GRADNJE GROBLJA.**

2.1. UVJETI I NAČIN GRADNJE NA POVRŠINI POSTOJEĆEG GROBLJA (GP).

- 2.1.1. Uvjeti i način gradnje na površini postojećih grobnih polja.
- 2.1.2. Uvjeti i način gradnje ili rekonstrukcije postojećih prometnica i grobnih staza.
- 2.1.3. Uvjeti i način uređenja oproštajno ceremonijalnog prostora.
- 2.1.4. Uvjeti i način rekonstrukcije mrtvačnice.
- 2.1.5. Uvjeti i način rekonstrukcije kapelice sv. Ivana Nepomuka i sv. Roka.
- 2.1.6. Uvjeti i način uređenja postojećih ozelenjenih površina.
- 2.1.7. Kolumbarijski zid s nišama za urne.
- 2.1.8. Prateće usluge.

2.2. UVJETI I NAČIN GRADNJE NA POVRŠINI PROŠIRENJA GROBLJA (GP).

- 2.2.1. Veličina i oblik grobnih polja.
- 2.2.2. Uvjeti, način gradnje i uređenje novih grobnih mjesta.
- 2.2.3. Uvjeti i način uređenja planiranih internih prometnica i grobnih staza.
- 2.2.4. Uvjeti i način uređenja planiranih pejzažnih površina.

- 3. UVJETI UREĐENJA, ODNOSNO GRADNJE, REKONSTRUKCIJE I OPREMANJA PROMETNE, KOMUNALNE, ENERGETSKE I ELEKTRONIČKE INFRASTRUKTURNE MREŽE S PRIPADAJUĆIM GRAĐEVINAMA I POVRŠINAMA.**

3.1. UVJETI UREĐENJA ODNOSNO GRADNJE I REKONSTRUKCIJE PROMETNIH POVRŠINA.

- 3.1.1. Uvjeti gradnje i uređenja parkirališta groblja.
- 3.1.2. Uvjeti gradnje, rekonstrukcije i opremanja pješačkih površina.
- 3.1.3. Uvjeti gradnje, rekonstrukcije i opremanja internih prometnica groblja.

3.2. UVJETI UREĐENJA ODNOSNO GRADNJE, REKONSTRUKCIJE I OPREMANJA ELEKTRONIČKE KOMUNIKACIJSKE INFRASTRUKTURE.**3.3. UVJETI UREĐENJA ODNOSNO GRADNJE, REKONSTRUKCIJE I OPREMANJA KOMUNALNE INFRASTRUKTURNE MREŽE.**

- 3.3.1. Uvjeti uređenja odnosno gradnje, rekonstrukcije i opremanja sustava vodoopskrbe.
- 3.3.2. Uvjeti uređenja odnosno gradnje, rekonstrukcije i opremanja sustava odvodnje.
- 3.3.3. Uvjeti uređenja odnosno gradnje, rekonstrukcije i opremanja elektroenergetskog sustava.
- 3.3.4. Uvjeti korištenja obnovljivih izvora energije.
- 3.3.5. Uvjeti postave opreme za uređenje i održavanje groblja.

- 4. UVJETI UREĐENJA ZELENIH POVRŠINA.**

4.1. UVJETI UREĐENJA ZELENIH POVRŠINA GROBLJA.

- 4.2. UVJETI UREĐENJA ZELENIH POVRŠINA NA PROMETNIM POVRŠINAMA.**
- 5. MJERE OČUVANJA KRAJOBRAZNIH VRIJEDNOSTI I ZAŠTITE PRIRODNIH VRIJEDNOSTI I POSEBNOSTI I KULTURNO-POVIJESNIH CJELINA.**
 - 5.1. MJERE OČUVANJA KRAJOBRAZNIH VRIJEDNOSTI.**
 - 5.2. MJERE ZAŠTITE PRIRODNIH VRIJEDNOSTI I POSEBNOSTI I KULTURNO-POVIJESNIH CJELINA.**
- 6. POSTUPANJE S OTPADOM.**
- 7. MJERE SPREČAVANJA NEPOVOLJNA UTJECAJA NA OKOLIŠ.**
 - 7.1. UTJECAJ NA OKOLNO STANOVNIŠTVO.**
 - 7.2. ZAŠTITA OKOLIŠA.**
 - 7.2.1. Zaštita tla.**
 - 7.2.2. Čuvanje i poboljšanje kvalitete voda.**
 - 7.2.3. Zaštita i poboljšanje kakvoće zraka.**
 - 7.2.4. Zaštita od prekomjerne buke.**
 - 7.3. ZAŠTITA OD ELEMENTARNIH NEPOGODA I OSTALIH OPASNOSTI.**
 - 7.4. ZAŠTITA OD POŽARA.**
- 8. MJERE PROVEDBE PLANA.**

TUMAČ POJMOVA:

Unutar urbanističkog plana uređenja koriste se pojmovi u skladu s posebnim propisima koji imaju slijedeće značenje:

1. **Glavne grobne staze** su pješačke i/ili kolno-pješačke površine, uključujući proširenja, koje povezuju grobna polja međusobno i s ulazima na groblje te s mrtvačnicom i otvorenim oproštajnim prostorom;
2. **Grobne staze** su pješačke površine koje povezuju grobna mjesta unutar jednog grobnog polja;
3. **Grobnica** je grobno mjesto izvedeno kao armiranobetonska građevina, većim dijelom ukopana u tlo i zatvorena demontažnom betonskom ili kamenom pločom, u koju se na metalnu ili betonsku konstrukciju polažu lijesovi;
4. **Grobno mjesto (grob)** je građevina za ukop pokojnika, koja se sastoji od podzemnog i nadzemnog dijela i uključuje nadgrobni uređaj (spomenik, pokrovnu ploču i druge elemente i opremu uređenog grobnog mjesta), a prema načinu ukopa može biti:
 - grobnica,
 - kazeta za urne,
 - kosturnica;
5. **Grobno polje** je površina za ukop koju čini više grobnih redova (max.200 grobnica) s pristupnim stazama i zelenim površinama;
6. **Grobni red** čini niz grobnih mjesta;
7. **Grobni simbol (kenotaf)** je nadgrobni spomenik podignut pokojniku kojem se ne zna stvarno počivalište, najčešće križ ili simbolička skulptura;
8. **Interne prometnice groblja** su pješačke i kolno-pješačke površine unutar groblja, koje obuhvaćaju:
 - glavne grobne staze,
 - grobne staze za pristup grobnim mjestima i
 - staze unutar zelenih površina groblja;
9. **Kolumbarijski zid** je građevina (zid) s nišama za smještaj urni s pepelom pokojnika;
10. **Kosturnica** je skupna grobnica koja služi za konačni smještaj kostiju nakon isteka roka mirovanja te kao depo kostiju iz napuštenih grobova koje se ukapaju u veća grobišta bez posebnih oznaka;
11. **Mrtvačnica** je građevina koja služi kao zatvoreni oproštajni prostor, a sastoji se od oproštajne dvorane i pomoćnih prostorija;
12. **Ukopno mjesto** je mjesto za ukop unutar grobnog mjesta;

1. UVJETI ODREĐIVANJA I RAZGRANIČAVANJA NAMJENE POVRŠINA.

članak 1.

Uvjeti za određivanje korištenja i namjene površina unutar obuhvata Plana su:

1. temeljna obilježja prostora i ciljevi razvoja i uređenja;
2. valorizacija postojećeg izgrađenog dijela groblja;
3. održivo korištenje i kvaliteta prostora i okoliša;
4. planirani kapacitet groblja.

Detaljni prikaz utvrđivanja namjena površina na području UPU-a je dat na listu br.1 u mjerilu 1:500 i prema tome ustroju treba se utvrditi namjena pojedinih dijelova područja obuhvata UPU-a.

članak 2.

Na prostoru UPU-a nalaze se i planirane su slijedeće osnovne grupe namjena površina:

- Postojeća grobna polja;
- Planirana grobna polja-grobnice;
- Kolumbarijski zid (niše s urnama);
- Oproštajni prostor(mrtvačnica,oproštajna dvorana i pomoćne prostorije);
- Prateće usluge (prodaja cvijeća,svijeća...);
- Postojeća crkva sv.Ivana Nepomuka i sv.Roka;
- Postojeća ukopana kosturnica;
- Spomen obilježje za poginule branitelje;
- Prometne površine s parking mjestima;
- Interne prometnice s grobnim stazama;
- Odmorišta;
- Prostori za smještaj kontejnera (gospodarska dvorišta);
- Zaštitno zelenilo (visoko zelenilo);
- Ozelenjene površine uz grobna polja;

članak 3.

Ovim UPU-om posebno su tretirani prostori za proširenje groblja,oblik i veličina novih grobnih polja te ozelenjene površine i interne prometnice s grobnim stazama.

2. UVJETI I NAČIN GRADNJE GROBLJA.

Način i uvjeti gradnje unutar namjene groblja prikazano ja na kartografskom prikazu br. 4. *OBLICI KORIŠTENJA I NAČIN GRADNJE_4A_UVJETI GRADNJE* u mjerilu 1:500.

Detaljni prikaz grobnih mjesta i grobnica prikazani su u prilogu br. 4*C1_DETALJNI NACRTI UKOPNOG MJESTA (GROBNICE)* u mjerilu 1:50.

Način priključenja groblja na javne prometne površine,parkiralište te komunalnu i drugu infrastrukturu prikazani su na kartografskom prilogu 2. *PROMETNA I KOMUNALNA INFRASTRUKTURNA MREŽA:*

- 2A- PROMET MJ:500
- 2B- ELEKTRONIČKE KOMUNIKACIJE I ELEKTROENERGETSKI SUSTAV MJ:500
- 2C-VODNOGOSPODARSKI SUSTAV MJ:500

Etapna i/ili fazna gradnja unutar prostora obuhvata Plana može se definirati sukladno važećem zakonu.

Groblje treba biti ograđeno a po potrebi može biti i nadzirano. Ograda može biti žičana sa zelenilom, zidanim podnožjem i stupovima sve oblikovano prema tradicijskim i lokalnim elementima oblikovanja. Ograda cijelom duljinom treba biti jednakog oblika i materijalizacije te nisu dopuštene promjene oblika, ispune i materijalizacije ograde na različitim dijelovima groblja.

Uz ulaze u groblje potrebno je smjestiti plan groblja, a uz glavni ulaz i oglasnu ploču. Oglasna ploča služi za obavještanje i upozorenje posjetiteljima o grobnom redu, o vremenu otvaranja i zatvaranja groblja, radnom vremenu uprave groblja i sl., a plan groblja pruža uvid u raspored grobnih namjena, sustav glavnih staza i staza za pristup grobnim mjestima, sustav označavanja grobnih polja, grobnih redova i grobnih mjesta, opću organizaciju i dimenzije groblja te nazive pojedinih dijelova groblja. Grobna polja i grobni redovi moraju biti označeni da omoguće lakšu orijentaciju posjetiteljima, a upravi groblja pregled u evidenciji, upravljanju i kontroli nad grobnim površinama. Predvidjeti izradu oznaka od trajnog materijala, kamena, betona, metala i stakla...

Prostor groblja pejzažno se uređuje, pri čemu je odabirom biljnih vrsta različitih morfoloških svojstava (oblik, habitus, boja, tekstura) potrebno stvoriti specifični karakter groblja i očuvati ambijentalne vrijednosti groblja. Planom su utvrđene načelne lokacije za odmorišta s klupama, česme (grobne slavine za uzimanje vode za cvjetne aranžmane u vazama i zalijevanje grobnih nasada) te košare i kontejnere za otpad, koji bi trebale biti razmješteni tako da pokrivaju grobna mjesta u radijusu od najviše 100 m, odnosno 50 m za koševе za otpad, ako to lokalni uvjeti i konfiguracija terena omogućuje. Oblikovanje odmorišta s klupama, česmi te koševa i spremnika za otpad bit će predloženo odgovarajućom projektnom dokumentacijom. Planom su utvrđene načelne lokacije za smještaj tipskih metalnih ili PVC spremnika za grobni otpad (gospodarska dvorišta), koji moraju biti postavljeni tako da pokrivaju grobna mjesta u radijusu od najviše 100 m, trebaju biti lako dostupni, no ograđeni i vizualno skriveni od ostatka grobnih površina.

U blizini glavnog ulaza i ceremonijalno-oproštajnog prostora planirane su prateće usluge groblja u vidu objekta za prodaju cvijetnih aranžmana, svijeća, grobne opreme...

Tijekom izgradnje i korištenja groblja nužno je osigurati sve mjere zaštite okoliša (zrak, tlo, voda, buka) u skladu s posebnim propisima.

2.1. UVJETI I NAČIN GRADNJE NA POVRŠINI POSTOJEĆEG GROBLJA (PG).

Površina postojećeg groblja, planske oznake PG, podrazumijeva prostor različitih sadržaja namjena koji je prikazan na kartografskom prikazu 1. *KORIŠTENJE I NAMJENA POVRŠINA* u mjerilu 1:500, a obuhvaća sljedeće sadržaje:

- Postojeća grobna mjesta;
- Postojeće interne prometnice (glavne grobne staze i grobne staze);
- Postojeći oproštajno-ceremonijalni prostor ispred zgrade mrtvačnice;
- Postojeća zgrada mrtvačnice;
- Postojeća kapelica sv. Ivana Nepomuka i sv. Roka;
- Ozelenjene površine i visoko raslinje postojećeg groblja;

Osim postojećih sadržaja unutar površina postojećeg groblja planira se smjestiti i kolumbarijski zid s nišama za urne i prateći objekt za usluge prodaje cvijeća, svijeća...

2.1.1. Uvjeti i način gradnje na površini postojećih grobnih polja.

Na kartografskom prikazu br. 4. *OBLICI KORIŠTENJA I NAČIN GRADNJE* u mjerilu 1:500 prikazane su površine postojećeg groblja.

Na grobnim poljima moguća je rekonstrukcija postojećih grobnih mjesta unutar postojećih gabarita. Unutar pojedinih postojećih grobnih polja, ako lokalni uvjeti to omogućuju, potrebno je postaviti dodatna odmorišta s klupama i koševе za otpatke, u skladu s posebnim propisima.

Unutar postojećeg groblja u blizini postojeće grobne staze moguća je gradnja kolumbarijskog zida s nišama za urne.

Na postojećim površinama groblja postoji ukopana kosturnica te se ne planira nova jer je postojeća dostatna za buduće potrebe groblja.

2.1.2. Uvjeti i način gradnje ili rekonstrukcije postojećih prometnica i grobnih staza.

Na kartografskom prilogu br. 2. *PROMETNA I KOMUNALNA INFRASTRUKTURNA MREŽA_2A PROMET* u mjerilu 1:500 prikazana su površine postojećih internih prometnica u sklopu groblja. Glavne grobne staze postojećeg groblja su spojene s postojećim glavnim ulazom u groblje s istočne strane izravno kao produžetak s javne prometne površine.

Uz glavni ulaz postoji i sporedni pješački ulaz sa sjeveroistočne strane groblja preko šetnice tzv. skalina koje povezuju groblje sa župnom crkvom sv. Ilije.

Kolni pristup postojećem groblju omogućen je sa sjeverozapadne strane s postojeće ceste Lovački put koja je jedina prometna poveznica s urbanim područjem Metkovića.

Moguća je rekonstrukcija postojeće ulice Lovački put u skladu s posebnim propisima i zasebnom projektnom dokumentacijom.

Unutar groblja pristup vozilima je ograničen te je moguć pristup samo za servisna i interventna vozila (održavanje groblja, vatrogasna vozila...).

Postojeće grobne staze i pješačke površine se mogu površinski obrađivati s čvrstim materijalima (kamene ploče, betonski opločnici, asfalt). Izbor materijala za popločanje grobnih staza i pješačkih površina se mora vršiti pažljivo kako bi se osim kvalitete izabrani materijali i svojim estetskim svojstvima prilagodili autohtonim i tradicijskim materijalima podneblja.

2.1.3. Uvjeti i način uređenja oproštajno-ceremonijalnog prostora.

Uz postojeću zgradu mrtvačnice sa zapadne strane nalazi se popločani plato s klupama koji služi kao oproštajno-ceremonijalni prostor za ispraćaj pokojnika.

Oproštajni plato je moguće rekonstruirati tako da ima primjerenu završnu obradu hodne površine, potrebna je javna rasvjeta platoa, urbani mobilijar u vidu klupa i korpi za otpatke te se na njegovoj površini treba riješiti odvodnja oborinskih voda. Površina platoa treba biti bez arhitektonskih barijera za osobe s poteškoćama u kretanju u skladu s posebnim propisima.

Nosivost podne konstrukcije platoa treba podnijeti pritisak od 100 k N.

Na platou je moguća gradnja nadstrešnice visine kao i visina zgrade mrtvačnice s oblikovanjem i materijalizacijom usklađenom s ambijentalnim vrijednostima prostora groblja.

2.1.4. Uvjeti i način rekonstrukcije mrtvačnice.

Na kartografskom prikazu br. 4A. *UVJETI GRADNJE* u mjerilu 1:500 prikazana je postojeća zgrada mrtvačnice.

Moguća je njezina rekonstrukcija uz zadržavanje katnosti s mogućnošću unutarnjeg preuređenja i promjenom materijalizacije pročelja a sve u skladu s ambijentalnim vrijednostima prostora groblja.

2.1.5. Uvjeti i način zaštite kapelice Sv.Ivana Nepomuka i Sv.Roka.

Na kartografskom prikazu br. 3. *UVJETI KORIŠTENJA, UREĐENJA I ZAŠTITE PROSTORA* u mjerilu 1:500 prikazana je postojeća sakralna građevina unutar groblja kapelica Sv.Ivana Nepomuka i Sv.Roka.

Kapelica je evidentirano kulturno dobro lokalnog značaja te je postupak zaštite usmjeren na primjenu posebnog propisa iz područja zaštite i očuvanja kulturnih dobara kojim je pružena mogućnost tijelima lokalne uprave i samouprave proglašenja zaštićenog dobra od lokalnog značenja, dok će se način njihove zaštite utvrditi uz prethodnu suglasnost nadležnog konzervatorskog odjela.

2.1.6. Uvjeti i način uređenja postojećih ozelenjenih površina.

Na kartografskom prikazu br. 3. *UVJETI KORIŠTENJA, UREĐENJA I ZAŠTITE PROSTORA* u mjerilu 1:500 prikazane su postojeće ozelenjene hortikulture površine i zone zaštitnog zelenila. Unaprjeđenje postojećeg zelenila bi se prvenstveno ogledalo u boljem planskom uređenju pojedinačnih sofa sa niskim zelenilom (grmovi i trajnice) kao i mjestimičnoj dopuni stabala četinarima (gdje za to ima prostora) na glavnoj grobnoj stazi koja ide prema centralnom dijelu groblja i crkvi. Preporuka je da sve sadnice planirane u sadnji na navedenom lokalitetu budu prilagođene danj klimatskoj zoni uzgoja odnosno VIII i IX klimatskoj zoni (mediteranskog i submediteranskog) aridnog područja, te da nemaju velike zahtjeve u pogledu kvaliteta tla i da nisu podložne vjetro-izvalama. Što se tiče konkretnih zona sa sofama i bordurnih staza preporuka je da se izvrši zamjena dotrajalih (preraslih, odrvenjelih i ogoljelih) grmova poljske lavande- *Lavandula angustifolia* te se isti zamjene prigodnijom formom lavande *Lavandula hybrida* sortiment „*Hidcote Blue, Hidcote Pink i Snow white*“. Ostale zelene površine postojećeg groblja su predviđene kao travnate površine sa sadnjom trajnica, polugrmova i grmova te s ostalim elementima pejzažnog uređenja (ukrasni obluci, pijesak, dekorativni malč...)

U blizini postojećih dalekovoda nije dopuštena sadnja visokog raslinja (stablašica) unutar minimalne udaljenosti od 6m od osi najbližih elektroenergetskih vodova.

2.1.7. Kolumbarijski zid s nišama za urne.

Planiran je kolumbarijski zid s nišama za urne u postojećem dijelu groblja prema kartografskom prikazu br. 4A_ *UVJETI GRADNJE* u mjerilu 1:500 i prema grafičkom prilogu br. 4C2_ *DETALJNI NACRTI UKOPNOG MJESTA_ KOLUMBARIJSKI ZID* u mjerilu 1:50.

Unutar kolumbarijskog zida predviđena je ugradnja grobnog mjesta u vidu kazeta za urne. Kazeta za urne je tipska kazeta neto dimenzije 60x60 cm i dubine 50cm. Jedna kazeta služi za smještaj dvije urne. Niša se zatvara pokrovnom pločom od kamena ili mramora tako da su sve ploče unutar kolumbarijskog zida usklađene završnom materijalizacijom.

Ukupna debljina kolumbarijskog zida iznosi 70cm (dubina kazete 50cm+20cm zid). Ukupno je planirano 10 niša za urne u 2 reda po visini i ukupna visina kolumbarijskog zida 300cm. Oblikovanje i materijalizacija zida uklopljena u postojeću ambijentalnu cjelinu te je predmet zasebne projektne dokumentacije.

Osim kolumbarijskog zida moguća je ugradnja kazeta za urne u postojećim nišama potpornog zida uz postojeće stepenište gdje bi se moglo smjestiti ukupno 4 niše za smještaj 8 urni prema kartografskom prikazu 4A_ *UVJETI GRADNJE* u mjerilu 1:500.

2.1.8. Prateće usluge.

U blizini glavnog ulaza u groblje i uz oproštajno - ceremonijalni prostor planira se objekt za prateće grobne usluge u vidu prodaje cvjetnih aranžmana, svijeća i ostale grobne opreme. Objekt je prizemni, montažno demontažnog karaktera koji se po potrebi može izmjestiti na novu poziciju. Iako je objekt montažno demontažnog karaktera, oblikom i materijalizacijom treba se prilagoditi autohtonim i tradicijskim elementima podneblja.

2.2. UVJETI I NAČIN GRADNJE NA POVRŠINI PROŠIRENJA GROBLJA (GR).

Površina za proširenje groblja, planske oznake (GR), podrazumijeva prostor različitih sadržaja i namjena koji je prikazan na kartografskom prikazu br. 1. *KORIŠTENJE I NAMJENA POVRŠINA* u mjerilu 1:500, a obuhvaća sljedeće sadržaje:

- Planirana nova grobna polja i redovi za klasičnu vrstu ukopa;
- Planirane interne prometnice (glavne grobne staze i grobne staze);
- Planirane pejzažne površine groblja;
- Gospodarska dvorišta (GD)
- Spomen obilježje.

2.2.1 Veličina i oblik grobnih polja.

Planirana su ukupno 4 nova grobna polja za ukop u betonske grobnice. Veličina i oblik grobnih polja su određeni u skladu s odredbama iz *Pravilnika o grobljima NN 99/2002* i prikazani su na kartografskom prikazu br. 4A. *UVJETI GRADNJE* u mjerilu 1:500. Unutar grobnih polja moguća je i objedinjavanje odnosno dijeljenje suprotno planu prikazanih grobnih mjesta na kartografskim prikazima plana uz uvjet da grobni red ne bude dulji od 60m i da broj grobnih mjesta unutar jednog grobnog polja ne bude viši od 200.

2.2.2 Uvjeti, način gradnje i uređenje novih grobnih mjesta.

Detaljni tipski nacrti grobnih mjesta su dati u grafičkom prilogu br. 4A. *UVJETI GRADNJE_4C1,4C2,-DETALJNI NACRTI UKOPNOG MJESTA* u mjerilu 1:50.

Bruto veličina grobnog mjesta iskazana je načelno te je prilikom gradnje i opremanja grobnog mjesta moguće manje odstupanje od detaljnih tipskih nacrti grobnih mjesta unutar ovoga plana ali u skladu s odredbama iz *Pravilnika o grobljima NN 99/2002*.

Nije dopušteno postavljanje popločanja i dijelova nadgrobnih spomenika izvan okvira grobnog mjesta na grobnim stazama.

Betonske grobnice.

Planiran je jedan tip grobnica za ukop:

- Tip G6 - za polaganje najviše 6 lijesova u dva stupca (3+3) tj. grobnica s 2 stupca i 3 dubine polaganja.

Planirana su samo grobna mjesta u nizu zbog racionalizacije prostora. Planirana su betonska grobna mjesta u nizu i to maksimalno po 3 grobna mjesta u nizu te između njih slobodni prolaz u širini 55cm. Slobodni prolaz između grobnih mjesta u nizu može biti ozelenjena površina ili popločanje materijalizacije kao i pristupne staze.

Iznimno se dopušta i više od 3 grobna mjesta u nizu samo na mjestima gdje se radi racionalizacije prostora i konfiguracije terena ukaže mogućnost za produljenjem grobnih mjesta u nizu a da to ne narušava funkcionalnost i oblikovne vrijednosti groblja.

Bruto dimenzije grobnog mjesta u nizu iznose 190 x 270cm i 180 x 270cm.

Bruto dimenzija grobnice povećava se za 30cm od vanjskog ruba zida sa sve četiri strane.

Neto dimenzije grobnog mjesta (svjetle dimenzije unutar grobnice između zidova) iznose 160 x 230cm.

Netto visina grobnog mjesta (svjetla dimenzija između poda i stropa grobnice) iznosi 220cm za ukop u 3 razine(3 lijesa po visini).

Svjetle dimenzije otvora grobnice iznosi 90 x 210cm.

Konstrukcija grobnice je od vodonepropusnog armiranog betona za zidovima debljine 20cm, podnom pločom debljine 15cm i stropnom pločom debljine 15cm. Ispod grobnica potrebna je izvedba drenažnog sloja.

Spomen obilježje.

Unutar planiranih površina groblja (GP 1) potrebno je predvidjeti spomen obilježje poginulim braniteljima Domovinskog rata. Spomen obilježje može biti križ ili simbolička skulptura. Oblikovanje spomen obilježja je predmet zasebne projektne dokumentacije.

2.2.3. Uvjeti i način uređenja planiranih internih prometnica i grobnih staza.

Na kartografskom prikazu br. 2. *PROMETNA I KOMUNALNA INFRASTRUKTURNA MREŽA -2A PROMET* u MJ 1:500 prikazane su površine planiranih internih i servisnih prometnica na dijelovima dogradnje groblja.

Produžetkom ulice Lovački put predviđen je izravni pristup površinama groblja te je u sjevernom dijelu predviđen spoj glavne grobne staze s ulicom Lovački put. Unutar groblja pristup vozilima je ograničen te je moguć pristup samo za servisna vozila komunalnog poduzeća (održavanje groblja...) i za interventna vozila. Na svim ulazima u groblje su postavljena ulazna vrata.

Pješački pristup grobnim poljima predviđen je glavnim grobnim stazama a pristup grobnim redovima i mjestima putem grobnih staza.

Izbor materijala za popločanje grobnih staza i pješačkih površina se mora vršiti pažljivo kako bi se osim kvalitete izabrani materijali i svojim estetskim svojstvima prilagodili autohtonim i tradicijskim materijalima podneblja.

2.2.4. Uvjeti i način uređenja planiranih pejzažnih površina.

Na kartografskom prikazu br. 3. *UVJETI KORIŠTENJA, UREĐENJA I ZAŠTITE POVRŠINA* u mjerilu 1:500 prikazane su planirane ozelenjene pejzažne površine i zone zaštitnog zelenila.

U zonama planiranih proširenja dijelova groblja gdje je to moguće s obzirom na planirana grobna mjesta treba težiti da se zadrže odrasla zdrava stabla čempresa, a tamo gdje će se raditi dopuna predvidjeti nove sadnice u formi stablašica, grmova, polugrmova.

U blizini postojećih dalekovoda nije dopuštena sadnja visokog raslinja (stablašica) unutar minimalne udaljenosti od 6m od osi najbližih elektroenergetskih vodova.

3. UVJETI UREĐENJA, ODNOSNO GRADNJE, REKONSTRUKCIJE I OPREMANJA PROMETNE, KOMUNALNE, ENERGETSKE I ELEKTRONIČKE INFRASTRUKTURNE MREŽE S PRIPADAJUĆIM GRAĐEVINAMA I POVRŠINAMA.

Način i uvjeti uređenja i opremanja prometnom, komunalnom, energetsom i elektroničkom infrastrukturom prikazani su na kartografskom prilogu br. 2. *PROMETNA I KOMUNALNA INFRASTRUKTURNA MREŽA*.

- 2A-PROMET MJ:500
- 2B-ELEKTRONIČKE KOMUNIKACIJE I ELEKTROENERGETSKI SUSTAV. MJ:500
- 2C-VODNOGOSPODARSKI SUSTAV. MJ:500

Planom su osigurane površine i trase infrastrukturnih građevina i to za:

1. prometni sustav;
2. vodnogospodarski sustav;
3. elektroenergetski sustav;
4. sustav elektroničke komunikacijske infrastrukture.

Svi infrastrukturni zahvati u obuhvatu Plana moraju se obavljati tako da se spriječi narušavanje kakvoće tla bilo kakvim onečišćenjima.

Detaljno određivanje trasa infrastrukture utvrđuje se zasebnom projektnom dokumentacijom.

3.1. UVJETI UREĐENJA ODNOSNO GRADNJE I REKONSTRUKCIJE PROMETNIH POVRŠINA.

Način i uvjeti uređenja i opremanja prometnom infrastrukturom prikazani su na kartografskom prilogu br. 2. *PROMETNA I KOMUNALNA INFRASTRUKTURNA MREŽA_2A PROMET*
Prometne površine trebaju imati adekvatnu završnu obradu, odvodnju oborinskih voda i javnu rasvjetu.

Unutar trupa prometnih površina moguća je gradnja ili rekonstrukcija elektroenergetske, vodovodne, kanalizacijske, oborinske i ostale komunalne infrastrukture.

Na javnim prometnim površinama potrebno je eliminirati barijere za osobe sa smanjenom pokretljivosti prema posebnim propisima.

Priključivanje prometnih površina groblja na javnu prometnu površinu i na postojeću i planiranu infrastrukturu vrši se na način koji propisuje nadležna služba u skladu s posebnim uvjetima.

Postojeća cesta Lovački put kao nerazvrstana cesta se zadržava u postojećoj širini kolnika u prosjeku 3,60-4,40m u obuhvatu plana groblja.

Ulica Lovački se koristi kao dvosmjerna cesta koja se u vršnim opterećenjima prometnom regulacijom (sprovodi, mise na groblju...) koristi kao jednosmjerna cesta iz smjera gradske jezgre prema Predolcu.

3.1.1. Uvjeti gradnje i uređenja parkirališta groblja.

Parking prostor se planira uz postojeću ulicu Lovački put kao produžetak postojećeg parkinga s obje strane ulice te uz gospodarski ulaz u objekt mrtvačnice.

U obuhvatu plana groblja ukupno je predviđeno 58 parking mjesta za osobna vozila.

Planirana parking mjesta su prikazana na kartografskom prilogu br.2 *PROMETNA I KOMUNALNA INFRASTRUKTURNA MREŽA-2A PROMET*.

S obje strane ulice Lovački put predviđena su ukupno 53 parking mjesta u nizu pod kutom 45° dimenzija 2,50x6,85m dok je pokraj objekta mrtvačnice planirano ukupno 5 parking mjesta pod kutom od 90° dimenzija 2,40x5,00m.

Ukupno su predviđena 3 parking mjesta za osobe sa smanjenom pokretljivošću u blizini ulaza u groblje i objekt mrtvačnice.

Minimalne dimenzije parkirališnog mjesta za osobne automobile za osobe s invaliditetom i smanjenom pokretljivošću iznose 3,70x5,00 m.

Parking mjesto za osobe s invaliditetom treba imati oznaku pristupačnosti ili treba biti obilježeno odgovarajućim znakom, odnosno oznakom sukladno posebnom propisu i potrebno ih je smjestiti što bliže ulazima u groblje.

3.1.2. Uvjeti gradnje, rekonstrukcije i opremanja internih prometnica groblja.

Postojeće i planirane grobne staze i interne prometnice formiraju cjelovitu mrežu unutar groblja.

Trase internih prometnica i grobnih staza planiranog proširenja groblja su načelna te su pri izradi projektne dokumentacije moguće izmjene i prilagođavanje konfiguraciji terena i lokalnim uvjetima. Zbog strme konfiguracije terena i padina staze su kaskadno položene te su između grobnih redova planirani potporni zidovi koji moraju imati završnu materijalizaciju u skladu s ambijentalnim vrijednostima postojećeg groblja.

Širina novoplaniranih glavnih grobnih staza i ostalih grobnih staza, utvrđena je na način da se omogući neometano kretanje sprovoda rubom grobnih polja s kolicima sa lijesom pokojnika. Lijes pokojnika se po potrebi može provesti do grobnog mjesta ukopa i po grobnim stazama unutar grobnog polja. Uzdužni nagib glavnih i ostalih grobnih staza je planiran takav da omogući pristup kolicima sa lijesom i ugodno hodanje u grobnoj povorci.

Glavna planirana grobna staza je planirane širine 3,50m uzdužnog nagiba 8% i poprečnog nagiba 1% te dijeli planirana grobna polja 1, 2 i 3.

Ova grobna staza je planirana kao produžetak postojeće glavne grobne staze te je u sjevernom dijelu izravno povezana sa ulicom Lovački put i može služiti kao servisna prometnica za održavanje groblja lokalnog komunalnog poduzeća te eventualno za interventna vozila.

Glavne grobne staze trebaju imati rješen sustav oborinske odvodnje te trebaju biti opremljene javnom rasvjetom i imati nosivost građevinske konstrukcije za pritisak od 100 k N.

Planirano grobno polje 4 na južnoj strani obuhvata se izravno povezuje s postojećim grobnim poljem putem grobnih staza.

Planirane grobne staze i kosine za pristup grobnim redovima su širine od 2,20m do 2,80m uz napomenu da mogu biti i drukčije širine od navedenih u skladu s konfiguracijom terena i lokalnim uvjetima ali ne manje od 2,0m.

Ako se projektom dokumentacijom ustanovi potreba za povećanjem duljine kosine i odmorišnih podesta ili prilagođavanjem elemenata pristupačnosti konfiguraciji terena to je moguće napraviti bez promjene Plana, a sve u skladu s *Pravilnikom o osiguranju pristupačnosti građevina osobama s invaliditetom i smanjene pokretljivosti (NN 75/13)*.

3.2. UVJETI UREĐENJA ODNOSNO GRADNJE, REKONSTRUKCIJE I OPREMANJA ELEKTRONIČKE KOMUNIKACIJSKE INFRASTRUKTURE.

U području obuhvata urbanističkog plana uređenja groblja sv. Ivana Nepomuka u Metkoviću kao i u kontaktnoj zoni obuhvata nema izgrađene EKI mreže.

Moguće je planirati sustav videonadzora ukoliko se iskaže potreba na način da obuhvaća kontrolu glavnih ulaza u groblje i obuhvat oko mrtvačnice. Predviđena je montaža IP kamera na rasvjetnim stupovima na visini $h=3.5\text{m}$, te na pročelju objekta mrtvačnice i njihovo spajanje na centralni uređaj sustava video nadzora preko mrežnih preklopnika. Na stupu se montira metalni razvodni ormar u koji se dovodi napojni kabel PP00 $3 \times 2.5 \text{ mm}^2$ i SM optički kabel 4 niti, te se u ormaru smiješta oprema (Router/switch, optički moduli za povezivanje na switch) za povezivanje kamere i centralnog snimača.

3.3. UVJETI UREĐENJA ODNOSNO GRADNJE, REKONSTRUKCIJE I OPREMANJA KOMUNALNE INFRASTRUKTURNE MREŽE.

Način i uvjeti priključenja groblja na komunalnu infrastrukturu prikazani su na kartografskom prilogu br. 2. *PROMETNA I KOMUNALNA INFRASTRUKTURNA MREŽA.*

-2B *ELEKTRONIČKE KOMUNIKACIJE I ENERGETSKI SUSTAV.*

-2C *VODNOGOSPODARSKI SUSTAV.*

3.3.1. Uvjeti uređenja odnosno gradnje, rekonstrukcije i opremanja sustava vodoopskrbe.

Na groblju će se uz pješačke ulaze postaviti dvije česme za vodu (grobne slavine), koje pokrivaju radijus od 100 m. Položaj istih je dan u grafičkom prikazu br.2C *VODNOGOSPODARSKI SUSTAV.*

Česme za vodu (grobne slavine) na postojeće rješenje vodoopskrbe treba priključiti cjevovodima prema hidrauličkom proračunu.

Planom se zadržava postojeće rješenje vodoopskrbe zgrade mrtvačnice uz mogućnost priključka tlačnim vodom na vodospremu.

Uređene zelene površine unutar grobnih polja mogu se, u slučaju potrebe, navodnjavati sustavom za navodnjavanje koji je predmet zasebne projektne dokumentacije.

3.3.2. Uvjeti uređenja odnosno gradnje, rekonstrukcije i opremanja sustava odvodnje.

Planom se predviđa odvodnja čistih oborinskih voda s grobnih staza, uz njihovo zadržavanje na prostoru groblja direktnim upuštanjem po terenu i zelenim površinama oko pješačkih površina groblja. Oborinske vode koje bi mogle biti zamašćene (parkirališta, manipulativne površine) obavezno propustiti kroz separator lakih tekućina prije konačne dispozicije (upojna građevina). Planom se zadržava postojeće rješenje odvodnje zgrade mrtvačnice, uz omogućavanje rekonstrukcije tj. spoja na eventualno izgrađeni sustav odvodnje fekalnih voda. Rekonstrukcija se utvrđuje sukladno posebnim uvjetima nadležnog javnopravnog tijela i posebnim propisima.

3.3.3. Uvjeti uređenja odnosno gradnje, rekonstrukcije i opremanja elektroenergetskog sustava.

Postojeće groblje je priključeno na elektroenergetsku mrežu te će se i dogradnja groblja spojiti na elektroenergetsku mrežu prema uvjetima priključenja javnopravnog tijela.

Ishođeni su zahtjevi za izradu plana od HEP-a za energetske sustav.

U zoni obuhvata urbanističkog plana uređenja groblja, nalazi se postojeći energetske vodovi i objekti:

DV 35 kV TS Opuzen-TS Metković 1

DV 2x20 (10) kV TS Metković 1-Opuzen-Hum

Iznad istočnog dijela planirane dogradnje groblja postoji visoko naponska elektroenergetska mreža dalekovoda koja se nalazi na visini u prosjeku 9-10 m iznad najviše kote dogradnje groblja. Visoko naponska mreža može ostati na postojećoj trasi i ne planira se pomjerati ali se potrebno pridržavati mjera zaštite u zoni dalekovoda utvrđenih od HEP-a.

Postojeće groblje je priključeno na elektroenergetsku mrežu te će se i dogradnja groblja spojiti na elektroenergetsku mrežu prema uvjetima HEP-a.

S obzirom na elektroenergetski sustav, unutar obuhvata plana izvršit će se:

- Proračun perspektivnog vršnog opterećenja planirane građevine.
- Rješenje planirane električne mreže 0,4 kV.
- Rješenje električne mreže javne rasvjete groblja.

Proračun perspektivnog vršnog opterećenja planirane građevine.

Na temelju planiranih zahvata na postojećem gradskom groblju Sv. Ivana Nepomuka u Metkoviću procjenjuje se vršna snaga građevine ca. 10 kW.

Rješenje planirane električne mreže 0,4 kV.

Na postojeći betonski stub NN mreže koji se nalazi unutar zone obuhvata, planira se novi kabel PPOO 4x25 mm²+FeZn 25x4 mm za napajanje građevine prema uvjetima HEP-a.

Položaj polaganja kabela i mjesta KPMO prikazani su u situaciji u kartografskom prikazu br. 2B_ELEKTRONIČKE KOMUNIKACIJE I ELEKTROENERGETSKI SUSTAV u mjerilu 1:500.

Razvodno-priključni mjerni ormar trebaju biti u adekvatnoj zaštiti i postavljeni na mjesta gdje ne može doći do mehaničkih oštećenja istih.

Kod izrade detaljne projektne dokumentacije moguća su i manja odstupanja od uvjeta definiranih ovim planom (npr. lociranje kanalizacije ispod kolnika), ali sve u skladu sa zakonskom regulativom i pravilima struke te uvjetima HEP-a.

Rješenje električne mreže javne rasvjete groblja i parking prostora.

Javna rasvjeta groblja u zoni obuhvata se izvodi stubovima javne rasvjete uz glavnu grobnu stazu te oko mrtvačnice i oproštajno-ceremonijalnog trga, podzemnim kabelom PPOO 0,4/1 kV, priključenim na glavni el. ormar mrtvačnice.

Koriste se aluminijski stupovi sa LED svjetiljkama a snaga svjetiljki će se odrediti izvedbenim projektom (50-70 W). Visina stupova, broj i poziciju treba definirati projektnom dokumentacijom, odnosno odgovarajućim proračunima osvijetljenosti. Predviđene visine stupova javne rasvjete groblja su 4 do 6 m, a razmak između stupova je 15-20 m. Raspored stupova je jednostran. Za rasvjetu parkirališta predviđeni su stupovi visine h=6 m sa razmakom 20-30 m sa LED svjetiljkama što će se precizno definirati kroz glavni projekt.

Koridori za javnu rasvjetu groblja se mogu koristiti i za prolaz nn.kabela 0,4 kV i kabela za video nadzor. Stupovi će se povezivati kabelima PPOO 4x16 mm². Spajanje stupova biti će izvedeno u samim stupovima.

Koridori javne rasvjete su prikazani na kartografskom prikazu br. 2B_ELEKTRONIČKE KOMUNIKACIJE I ELEKTROENERGETSKI SUSTAV u mjerilu 1:500.

3.3.4. Uvjeti korištenja obnovljivih izvora energije.

Planom je dopušteno korištenje obnovljivih izvora energije ugradnjom fotonaponskih panela koji se mogu koristiti za eventualnu pripremu potrošne tople vode (PTV) ili proizvodnju električne energije. Fotonaponski paneli se mogu postaviti na krov mrtvačnice. Moguće je izgraditi fotonaponsko (FN) postrojenje ca. 10 kW intergirano na postojeći krov mrtvačnice, za proizvodnju električne energije za vlastite potrebe ili za proizvodnju el. energije. Za predmetnu građevinu potrebno je nakon proširenja groblja, snimiti potrošnju električne energije i nakon toga definirati snagu i model korištenja solarne elektrane .

3.3.5. Uvjeti postave opreme za uređenje i održavanje groblja.

Površine za smještaj urbanog mobilijara u vidu klupa za sjedenje te opreme za održavanje groblja u vidu spremnika za otpad i koševa za otpatke načelno su prikazane na pripadajućem kartografskom prikazu br. 4A-UVJETI GRADNJE u mjerilu 1:500. Umjesto klasičnih moguće je postaviti i spremnike za biološko razgradivi otpad. Spremnici tj. kontejneri za otpad se smještaju unutar gospodarskog dvorišta (GD) Unutar grobnog polja treba postaviti košare za otpad tako da pokrivaju grobna mjesta u radijusu do 50m a kontejnere u radijusu do 100m koji mora biti ograđen i skriven od ostalih površina te slavina koja pokriva radijus od 100m. Grobna polja su ograđena a po potrebi mogu biti i nadzirana. Ograda može biti žičana sa zelenilom, zidanim podnožjem i stupovima sve oblikovano prema tradicijskim i lokalnim elementima oblikovanja te koloritom usklađeno s koloritom hodnih površina.

4. UVJETI UREĐENJA ZELENIH PEJZAŽNIH POVRŠINA.

Pejzažne ozelenjene površine unutar obuhvata plana potrebno je urediti prema smjernicama iz Plana tako da se za ukupnu površinu groblja izradi cjelovito rješenje pejzažnog uređenja. Dopuštena su i odstupanja od biljnih vrsta navedenih u Planu ali uz poštivanje visinskog akcenta i oblikovanja biljnih vrsta te da planirane sadnice budu prilagođene mediteranskom i submediteranskom aridnom području.

4.1. UVJETI UREĐENJA ZELENIH POVRŠINA GROBLJA.

Prijedlog mjera dopune zelenila bi trebalo podijeliti u dvije skupine tj. mjere na uređenju postojećeg zelenila i mjere hortikulturnog uređenja budućeg zelenila na lokalitetima proširenja zona groblja. Preporuka je da sve sadnice planirane u sadnji na navedenom lokalitetu budu prilagođene danoj klimatskoj zoni uzgoja odnosno VIII i IX klimatskoj zoni (mediteranskog i submediteranskog) aridnog područja, te da nemaju velike zahtjeve u pogledu kvaliteta tla, da nisu podložne vjetro-izvalama. Unaprjeđenje postojećeg zelenila bi se prvenstveno ogledalo u boljem planskom uređenju pojedinačnih sofa sa niskim zelenilom (grmovi i trajnice) kao i mjestimičnoj dopuni stabala četinarara (gdje za to ima prostora) na glavnoj grobnoj stazi koja ide prema centralnom dijelu groblja i grobnoj kapelici sv. Ivana Nepomuka i sv. Roka.

Uz stupaste stablašice kao što su:

- Stupasti čempres – */Cupressus sempervirens Strycta ili Totem/*,
- Stupoliki arizonski čempres – */Cupressus arizonica „Fastigiata“/*,
- Srebrni piramidalni bor - */Pinus silvestris var. „Fastigiata“/*,
- Grab vretenasti - */Carpinus betulis var. „Fastigiata“/*,
- Stupasta tisa – */Taxus baccata/ „Fastigiata“/*,
- Stupasti atlaski cedar – */Cedrus atlantica „Fastigiata“/*.

moгуće je zasaditi i stablašice šire krošnje kao što su:

- Pinija – */Pinus pinea/*,
- atlaski cedar - */Cedrus atlantica var. Glauca/*,
- Česmina - */Quercus illex/*,
- Koščela – */Celtis australis/*,
- Obična tisa – */Taxus baccata/*,
- Libanonski cedar - */Cedrus libani/*,
- Rogač – */Ceratonia siliqua/*.

Prilikom sadnje stablašica treba se voditi i činjenicom da sadnice koje se žele saditi moraju imati poštovane normative kvalitete, odnosno imati propisnu visinu, adekvatan prsni promjer obujma 10-12 cm i 12-14 cm, moraju biti kontejnirane, višegodišnje (minimalno 3 godine starosti), bez vidljivih mehaničkih oštećenja, oštećenja od štetnika, vidljivih oboljenja, sa ravnomjernom simetričnom krošnjom specifičnom za probranu biljnu kulturu. Prilikom sadnje stablašica neophodno je osigurati i potporne kolce minimalne visine 300 cm sa adekvatnim vezivom za učvršćivanje kolaca uz stabla. Što se tiče ostalih grmova za dopunu preporuka je saditi lako adaptivne kulture kao što su:

- Zelena santolina – */Santolina virens/*,
- Plava santolina – */Santolina chamaecyparissus/*,
- Primorska cinerarija – */Cineraria maritima/*,
- Gravileja- */Gravillea juniperina/*,
- Niska mirta – */Myrtus tarentina/*,
- Patuljasta šatirana mirta – */Myrtus microphylla „Variegata“/*,
- Sitnolisni tamaris – */Tamarix parviflora/*,
- Planika - */Arbutus unedo/*,
- Rasprostrući ružmarin – */Rosmarinus prostratus/*,
- Tunbergova žutika – */Berberis thunbergii „Atropurpurea“/*.
- Julianina žutika – */Berberis juliane/*.
- Tamjanika – */Plecthrantus madagascariensis./*
- Zečje uši – */Stachys bizantina./*
- Patuljasta plava smrča – */Picea pungens „Globosa“./*
- Rasprostruća kleka – */Juniperus horizontalis „Blue chip“/*.

Sadnja grmova u formi bordura i grupacija (npr. uz ulazne staze i u sofama), obavlja se na rastojanju od 80 do 120 cm ovisno o vrsti sadnice, kako bi iste imale dovoljnu postranu površinu za normalan razvoj svoga habitusa.

4.2. UVJETI UREĐENJA ZELENIH POVRŠINA NA PROMETNIM POVRŠINAMA.

Na prometnim površinama i parking prostorima nisu predviđene zelene površine.

5. MJERE OČUVANJA KRAJOBRAZNIH VRIJEDNOSTI, ZAŠTITE PRIRODNIH VRIJEDNOSTI I KULTURNO-POVIJESNIH CJELINA.

Veći dio obuhvata urbanističkog plana uređenja groblja se nalazi u zoni značajnog krajobraza Predolac-Šibanica.

Na području i u neposrednoj okolini područja proglašenog značajnog krajobraza nisu prihvatljivi zahvati i radnje koji mogu negativno utjecati na očuvanje povoljnih uvjeta staništa i očuvanje stabilnosti biljnih i/ili životinjskih populacija, a to su: intenzivniji zahvati sječe; izgradnja javnih prometnica (cestovnih građevina s pripadajućim objektima i uređajima); izgradnja elektrana (uključujući i one na obnovljive izvore energije); eksploatacija mineralnih sirovina; hidrotehnički zahvati i melioracija zemljišta; prenamjena zemljišta; izgradnja golf igrališta; postavljanje antenskih stupova; onečišćenje nadzemlja i podzemlja; unošenje stranih (alohtonih) vrsta.

Unutar obuhvata Plana ne nalaze se zaštićena kulturna dobra upisana u registar kulturnih dobara RH. Unutar obuhvata plana nalazi se postojeća sakralna građevina - kapelica Sv. Ivana Nepomuka i Sv. Roka koja je podignuta oko 1850 god. i danas služi kao grobna kapelica.

Kapelica je evidentirano kulturno dobro lokalnog značaja te je postupak zaštite usmjeren na primjenu posebnog propisa iz područja zaštite i očuvanja kulturnih dobara kojim je pružena mogućnost tijelima lokalne uprave i samouprave proglašenja zaštićenog dobra od lokalnog značenja, dok će se način njihove zaštite utvrditi uz prethodnu suglasnost nadležnog konzervatorskog odjela. U tijeku gradnje u slučaju nailaska na arheološka nalazišta moguće je privremeno zaustavljanje radova te provođenje arheoloških istraživanja. Investitor je dužan osigurati financijska sredstva za arheološki nadzor. Za arheološki nadzor kao i za izvođenje eventualnih arheoloških istraživanja potrebno je ishoditi rješenje o prethodnom odobrenju za izvođenje arheoloških istraživanja od nadležnog konzervatorskog odjela. Rješenje je dužan ishoditi arheolog ili ustanova (na temelju prethodno sklopljenog ugovora sa investitorom) koja će provoditi arheološki nadzor.

6. POSTUPANJE S KOMUNALNIM OTPADOM.

Komunalni otpad potrebno je skupljati u spremnike postavljene u gospodarskom dvorištu na groblju, uz osiguran prilaz radi odvoza komunalnim servisnim vozilom ili ručnim kolicima. Svi sudionici u postupanju s otpadom dužni su pridržavati se odredbi posebnih propisa kojima se uređuje sustav gospodarenja otpadom.

U obuhvatu plana treba osigurati ograđeni prostor kao odlagalište otpada zasebno za bio razgradivi otpad (cvijeće, zelenilo, dekoracije...) a zasebno za ostale vrste komunalnog otpada (PET ambalaža, papir, staklo...).

Planom je predviđena zasebna površina u vidu gospodarskog dvorišta (GD).

Načelne lokacije gospodarskih dvorišta se nalaze unutar površine proširenja groblja uz glavnu grobnu stazu, pokraj parking prostora uz ulicu Lovački put te uz grobnu stazu u grobnom polju 4.

Završna materijalizacija podne plohe gospodarskog dvorišta treba se lako čistiti i biti otporna na habanje te treba biti ograđeno i skriveno od pogleda.

7. MJERE SPRJEČAVANJA NEPOVOLJNOG UTJECAJA NA OKOLIŠ.

7.1. UTJECAJ NA OKOLNO STANOVNIŠTVO.

Obuhvat groblja se ne nalazi u blizini gradskog urbanog područja te stoga nema nepovoljnog utjecaja na okolno stanovništvo.

7.2. ZAŠTITA OKOLIŠA

7.2.1. Zaštita tla.

U cilju zaštite tla na području Plana potrebno je kvalitetno održavati i štititi zelene površine, ozelenjene dijelove te prostore koji još nisu privedeni planskoj namjeni. Prilikom iskopa zemlje kod uređenja novih grobnih mjesta potrebno je voditi računa o postojećim stablima koji su planirani za zadržavanje.

Da bi se kvalitetno provela realizacija svih planiranih sadržaja na području Plana, potrebno je pridržavati se svih uputa i uvjeta danih u odredbama Plana kao i posebnih propisa.

Tijekom izvođenja radova potrebno je:

- Koristiti ispravnu mehanizaciju i obratiti pozornost da se ne oštete postojeće grobnice i postojeća stabla koja se planiraju zadržati.
- Sav višak iskopanog materijala deponirati izvan površine groblja na za to predviđeno mjesto.

Također tijekom korištenja groblja potrebno je voditi računa o sljedećim stavkama:

- Održavati pristupne grobne staze.
- Redovito održavati sve pejzažne ozelenjene površine.
- Redovito održavati sustav odvodnje oborinskih i otpadnih voda.
- Redovito odvoziti sav komunalni otpad.

7.2.2. Čuvanje i poboljšanje kvalitete voda.

Zaštita podzemnih i površinskih voda određuje se mjerama za sprječavanje i smanjivanje onečišćenja, prije svega izgradnjom sustava odvodnje.

Sve otpadne oborinske vode s prometnih, parkirališnih radnih, manipulativnih i ostalih površina prije ispuštanja u teren trebaju proći tretman pročišćavanja otpadnih voda.

7.2.3. Zaštita kvalitete zraka.

Osnovna je svrha zaštite i poboljšanja kakvoće zraka očuvati zdravlje ljudi, biljni i životinjski svijet te kulturne i druge materijalne vrijednosti.

Za prostor u obuhvatu Plana definira se obveza održanja postojeće prve kategorije kakvoće zraka.

Mjere za zaštitu zraka od zagađenja prometom na području Plana uključuju zaštitne mjere uređenjem pejzažnih površina i sadnjom stabala.

7.2.4. Zaštita od prekomjerne buke.

Površine groblja ne uzrokuju izvore buke osim tijekom samog ukopa (glazba, povećani dotok vozila...) ali s obzirom da se groblje ne nalazi u blizini urbanog područja utjecaj buke je neznatan i nisu potrebne posebne mjere zaštite od prekomjerne buke.

Povremena buka će se ublažiti sadnjom visokog zaštitnog zelenila.

7.3. ZAŠTITA OD ELEMENTARNIH NEPOGODA I OSTALIH OPASNOSTI.

Zaštita od prirodnih elementarnih nepogoda (potresi, tuča, poledica...) provode se uporabom primjerenih građevinskih materijala te adekvatnom završnom materijalizacijom hodnih površina. Zahtjevi zaštite od prirodnih i drugih nepogoda trebaju biti usklađeni s posebnim propisima iz toga područja i trebaju biti sukladni Procjeni ugroženosti stanovništva, materijalnih i kulturnih dobara i okoliša za Grad Metković.

7.4. ZAŠTITA OD POŽARA.

U obuhvatu Plana potrebno je poštivanje slijedećih mjera zaštite od požara:

- Pri građenju i rekonstrukciji građevina unutar obuhvata Plana u prikazu mjera zaštite od požara kao sastavnom dijelu projektne dokumentacije, potrebno je projektirati u skladu s posebnim propisima iz područja zaštite od požara.
- Pri gradnji ili rekonstrukciji prometnica, potrebno je projektirati u skladu s posebnim propisima iz područja zaštite od požara.

8. MJERE PROVEDBE PLANA.

Izgradnja građevina i uređenje prostora na području obuhvata Plana provoditi će se temeljem ovog Plana i sukladno važećim zakonima koji reguliraju prostorno uređenje i gradnju. Osim elemenata koji su navedeni Planom moraju se primijeniti i svi važeći posebni propisi u pojedinim segmentima za planiranje i izvođenje zahvata, a posebno propisi kojima se uređuje izgradnja, korištenje i upravljanje grobljem.



III.GRAFIČKI DIO PLANA

0. Postojeće stanje	MJ 1:500
1. Korištenje i namjena površina	MJ 1:500
2. Prometne i komunalna infrastrukturna mreža	
• 2A Promet	MJ 1:500
• 2B Elektroničke komunikacije i energetska sustav	MJ 1:500
• 2C Vodnogospodarski sustav	MJ 1:500
3. Uvjeti korištenja, uređenja i zaštite prostora	MJ 1:500
4. Oblici korištenja i način gradnje	
• 4A Uvjeti gradnje	MJ 1:500
• 4B1 Razmještaj ukopnih parcela(GP 1)	MJ 1:200
• 4B2 Razmještaj ukopnih parcela(GP 2)	MJ 1:200
• 4B3 Razmještaj ukopnih parcela(GP 3)	MJ 1:200
• 4B4 Razmještaj ukopnih parcela(GP 4)	MJ 1:200
• 4C1 Detaljni nacrt ukopnog mjesta (grobница)	MJ 1:50
• 4C2 Detaljni nacrt ukopnog mjesta (kolumbarijski zid)	MJ 1:50



IV. PRILOZI PLANA



IV.1 OBRAZLOŽENJE PLANA

1. UVOD.**2. POLAZIŠTA PROSTORNOG RAZVOJA.****2.1. POLOŽAJ I POSEBNOSTI OBILJEŽJA PODRUČJA U OBUHVATU PLANA.****2.2. PROSTORNO RAZVOJNE ZNAČAJKE.**

- 2.2.1. Obilježja izgrađene prostorne strukture.
- 2.2.2. Kontaktna zona obuhvata plana.
- 2.2.3. Ambijentalne vrijednosti groblja.
- 2.2.4. Komunalna infrastrukturna opremljenost.
- 2.2.5. Zaštićene prirodne, kulturno povijesne i ambijentalne vrijednosti.
- 2.2.6. Smjernice iz dokumenata prostornog uređenja šireg područja.
- 2.2.7. Ocjena mogućnosti i ograničenja razvoja u odnosu na demografske i gospodarske podatke te prostorne pokazatelje.

3. CILJEVI PROSTORNOG UREĐENJA.**3.1. CILJEVI PROSTORNOG UREĐENJA GRADSKOG ZNAČAJA.**

- 3.1.1. Demografski razvoj.
- 3.1.2. Odabir prostorne strukture.
- 3.1.3. Prometna i komunalna infrastruktura.
- 3.1.4. Očuvanje prostornih posebnosti lokacije.

3.2. CILJEVI PROSTORNOG UREĐENJA GROBLJA.

- 3.2.1. Racionalno korištenje i zaštita prostora.
- 3.2.2. Unapređenje uređenja groblja i komunalne infrastrukture.

4. PLAN PROSTORNOG UREĐENJA.**4.1. PROGRAM UREĐENJA GROBLJA.**

- 4.1.1. Izvješće o pogodnosti lokacije.
- 4.1.2. Program potreba, proračun dimenzija groblja i sadržaja s iskazom površina i kapacitetima grobnih mjesta.
- 4.1.3. Koncept planskog rješenja.
- 4.1.4. Etapnost i uvjeti realizacije i korištenja.

4.2. KORIŠTENJE I NAMJENA PROSTORA.**4.3. PROMETNA I ULIČNA MREŽA.**

- 4.3.1. Javne prometnice.
- 4.3.2. Promet u mirovanju (parking prostori).
- 4.3.3. Pješačke površine.
- 4.3.4. Interne prometnice unutar groblja.

4.4. KOMUNALNA INFRASTRUKTURNA MREŽA.

- 4.4.1 Vodoopskrbni sustav.
- 4.4.2. Sustav odvodnje.
- 4.4.3. Elektronička komunikacijska infrastruktura.
- 4.4.4. Elektroenergetski sustav.
- 4.4.5. Zbrinjavanje i gospodarenje otpadom.
- 4.4.6. Obnovljivi izvori energije.

4.5. UVJETI KORIŠTENJA, UREĐENJA I ZAŠTITE POVRŠINA.

- 4.5.1. Uvjeti korištenja i način gradnje.
- 4.5.2. Uvjeti i način gradnje na površini postojećeg groblja(PG).
- 4.5.3. Uvjeti i način gradnje na površini proširenja groblja(GR).

4.6. MJERE SPRJEČAVANJA NEPOVOLJNOG UTJECAJA NA OKOLIŠ.

1. UVOD.

Gradsko vijeće Grada Metkovića je dana 11. studenog 2021. godine donijelo odluku o izradi UPU „Gradsko groblje sv. Ivana Nepomuka“ u Metkoviću. Urbanistički plan uređenja izrađuje se sukladno odredbama:

- *Zakon o prostornom uređenju (Narodne novine, 153/13, 65/17, 114/18, 39/19 i 98/19) (u daljnjem tekstu: Zakon)*
- *Pravilnik o sadržaju, mjerilima kartografskih prikaza, obveznim prostornim pokazateljima i standardu elaborata prostornih planova (Narodne novine, 106/98, 39/04, 45/04, 163/04, 148/10 (prestao važiti) i 9/11) i*
- *Prostorni plan uređenja Grada Metkovića (Neretvanski glasnik, 6/04, 1/10 - ispravak, 1/15, 3/15 - pročišćeni tekst i 1/17 - ispravak i 2/20, 01/21. - ispravak teh. pogreške) (u daljnjem tekstu: PPUG Metkovića).*
- *Zakon o grobljima (NN 19/98, 50/12).*
- *Pravilnik o grobljima (NN 99/2002).*

te drugih zakona i propisa koji reguliraju problematiku prostornog uređenja za građevine ovoga tipa. Nositelj izrade Plana je Jedinostveni upravni odjel Grada Metkovića, Odsjek za komunalne poslove prostorno planiranje, gospodarstvo i fondove EU.

Nositelj izrade Plana pribavio je misljenje Upravnog odjela za zaštitu okoliša, imovinsko-pravne i komunalne poslove Dubrovačko-neretvanske županije (KLASA: 351-01/21-01/102 URBROJ: 2117/1-09/2-21-02 od 29. listopada 2021., temeljem kojeg je Gradonačelnik donio Odluku. (KLASA: 350-01/21-01/12 urbroj: 2148/01-02/21-3 } kojom se utvrđuje da nije potrebno provesti postupak strateške procjene niti ocjene o potrebi strateške procjene utjecaja na okoliš za UPU „Gradsko groblje Sv. Ivana Nepomuka“.

Člankom 51. stavak (3). PPUG Metkovića propisana je obveza da je za proširenje postojećih groblja u površini većoj od 20% ukupne površine groblja potrebno izraditi urbanistički plan uređenja (UPU) sukladno posebnim propisima.

Obuhvat izrade urbanističkog plana uređenja iznosi ca. 4,44 ha.

Prostorni obuhvat Plana definiran je i grafičkim prikazom koji je sastavni dio Odluke iz prethodnog stavka, a prikazan je i na svim kartografskim prikazima Plana.

Izradom Plana stvorit će se prostorno-planski uvjeti za realizaciju sadržaja planiranih kroz PPUG Metkovića.

Odlukom o izradi plana utvrđeni su ciljevi i programska polazišta plana.

Osnovni cilj ovog Plana je definiranje uvjeta i mjera uređenja groblja za sadašnje i buduće potrebe stanovnika Metkovića. Planom će se dati mjere cjelovitog uređenja obuhvata groblja, sanaciju već izgrađenog dijela s nezadovoljavajućim stanjem prometne i komunalne opremljenosti. Također, propisat će se uvjeti za oblikovanje i uređenje novih predjela za gradnju, a posebna pažnja bit će posvećena uklapanju u ambijentalne i krajobrazne specifičnosti predmetnog područja.

Nositelj izrade plana dostavio je odluku o izradi Urbanističkog plana uređenja „gradsko groblje sv. Ivana Nepomuka“ s pozivom za dostavu zahtjeva (podaci, planske smjernice) javnopravnih tijela određenih posebnim propisima:

Nakon dostave podataka i smjernica javnopravnih tijela, izrađen je nacrt prijedloga plana za potrebe utvrđivanja prijedloga plana za javnu raspravu te Prijedlog plana za javnu raspravu koji je predan nositelju izrade Plana.

Donešen je zaključak od gradonačelnika da se utvrđuje i daje na javnu raspravu prijedlog Plana UPU gradsko groblje sv.Ivana Nepomuka u Metkoviću.

U postupku izrade Urbanističkog plana uređenja gradskog groblja Sv.Ivana Nepomuka u Metkoviću provedena je javna rasprava o prijedlogu plana.

Javni uvid u prijedlog plana je trajao od 01. kolovoza 2022 godine do 30.kolovoza 2022 godine.

Javno izlaganje o prijedlogu plana je održano 26 kolovoza 2022 godine.

Javna rasprava o prijedlogu plana je objavljena u tiskovini "Slobodna Dalmacija" 29. srpnja 2022 godine, na web stranici Ministarstva prostornog uređenja, graditeljstva i državne imovine 27. srpnja 2022 godine dok je na web stranicama Grada Metkovića objavljeno 01.kolovoza 2022 godine.

Izrađeno je izvješće o javnoj raspravi u suradnji s nositeljem izrade plana te nacrt konačnog prijedloga plana.

Odluka gradonačelnika o utvrđivanju konačnog prijedloga plana donešena je 05.listopada 2022.

Izrađen je konačni prijedlog Plana te je na X sjednici gradskog vijeća Grada Metkovića 22.12.2022 donešena odluka o usvajanju urbanističkog plana uređenja gradskog groblja sv.Ivana Nepomuka u Metkoviću.

2. POLAZIŠTA PROSTORNOG RAZVOJA.

2.1. POLOŽAJ I POSEBNOSTI OBILJEŽJA PODRUČJA U OBUHVATU PLANA.

Groblje sv.Ivana Nepomuka se nalazi na najvišoj nadmorskoj točki brda Predolac (oko 114m/nm) u gradskom području Metkovića.

Udaljenost od gradskog centra do obuhvata groblja je oko 520m zračne linije dok je udaljenost obuhvata groblja od državne granice Republike Hrvatske s Bosnom i Hercegovinom oko 390m zračne linije.Od centra gradskog područja Metkovića do groblja vodi postojeća cesta Lovački put koja se spušta prema južnim obroncima brda Predolac tj.cesti Metković-Bijeli Vir.Osim ulice Lovački put od crkve Sv.Ilije do obuhvata groblja se dolazi i stepeništem Put groblja koji služi kao pješačka staza. Groblju Sv.Ivana Nepomuka gravitira gradsko područje grada Metkovića s ukupno oko 15.350stanovnika.



Slika 1.Položaj obuhvata groblja Sv.Ivana Nepomuka na ortofoto snimci gradskog područja Grada Metkovića.

2.2. PROSTORNO RAZVOJNE ZNAČAJKE.

2.2.1. Obilježja izgrađene prostorne strukture.

Obuhvat plana je predviđen *II izmjenama i dopunama prostornog plana uređenja Grada Metkovića* unutar površina za razvoj i uređenje naselja_zona groblje unutar građevinskog područja naselja.

Unutar obuhvata plana groblja se nalaze slijedeće katastarske čestice ili dijelovi katastarskih čestica:

k.č.7267 k.o Metković.

k.č.7265/2 k.o Metković.

k.č.7266/1 k.o Metković.

k.č.7266/2 k.o Metković.

k.č.7266/3 k.o Metković.

k.č.7266/4 k.o Metković.

k.č.7523/2 k.o Metković.

k.č.7523/3 k.o Metković.

k.č.7524/4 k.o Metković.

k.č.7524/5 k.o Metković.

k.č.7270/2 k.o Metković.

k.č.13165 k.o Metković.

Ukupna površina obuhvata zone groblja iznosi ca.4,44ha (44.400,00m²) .
Postojeća površina izgrađenih dijelova groblja s pratećim prostorima iznosi ca.1,78ha (17.830,00m²) .
Preostala površina obuhvata groblja iznosi ca.2,65ha (26.570,00m²) .

Planom je obuhvaćen prostor postojećeg groblja i površine planirane za proširenje grobnih kapaciteta.

Postojeće gradsko groblje Sv.Ivana Nepomuka se nalazi pretežito na šumovitom i strmom terenu tj.padinama položenim prema sjevernoj i južnoj strani te se s većih dijelova obuhvata groblja pružaju izvanredne vizure prema dolini Neretve.

S sjeverne i istočne strane,groblje je omeđeno postojećom ulicom Lovački put,sa zapadne strane je postojeća pješačka staza Put groblja i antenski stup dok su s južne strane padine brda Predolac.

Postojeća grobna mjesta se nalaze na najvišim dijelovima brda Predolac te se blago spuštaju prema sjevernim i južnim padinama spomenutog brda.

Središnji spomen križ se nalazi na najvišoj koti groblja oko 114,00 m.n.v.dok se jugozapadni rub postojećeg groblja nalazi na ca.102.50 m.n.v a sjeverno istočni rub na ca.108,00 m.n.v.



Slika 2.Središnji spomen križ i plato unutar groblja.

S obzirom na strmu konfiguraciju terena, groblje je uglavnom omeđeno potpornim zidovima do maksimalne visine $h=5,50\text{m}$.

Prostor postojećeg groblja je vizualno podijeljen na stari središnji dio groblja oko Kapelice sv.Ivana Nepomuka i sv.Roka i središnjeg spomen križa i novije dijelove dogradnje groblja prema sjeveroistočnoj i jugoistočnoj strani.

Grobna polja su vizualno podijeljena glavnom grobnom stazom koja se nadovezuje na ulicu Lovački put.

Mrtvačnica i ceremonijalno-oproštajni prostor oko mrtvačnice se nalaze u istočnom dijelu groblja te su glavnom grobnom stazom odijeljeni od grobnih polja.

Postojeći objekt mrtvačnice je prizemnica razvedene forme i nepravilnih gabarita tlocrtne površine ca. $300,00\text{m}^2$.

U blizini objekta mrtvačnice se nalaze napušteni bunkeri iz II svjetskog rata, bunari i zdenci te urbani mobilijar u vidu klupa za sjedenje i korpi za otpatke.



Slika 3 i 4.Zgrada mrtvačnice i oproštajno ceremonijalni prostor te ostaci napuštenih bunkera iz II.svjetskog rata.

Na postojećem dijelu groblja uglavnom prevladava klasični ukop u betonske grobnice dok kolumbarijski zidove i niše za urne ne postoje jer takav način ukopa nije tradicionalan za podneblje doline Neretve.

Grobni redovi su uglavnom u nizu pravilno postavljeni i međusobno odijeljeni kaskadnim deniveliranim grobnim stazama i pristupnim stepenicama potpornim zidovima s obzirom na konfiguraciju terena.

Glavne i ostale grobne staze su različite materijalizacije ovisno o razdobljima u kojima su nastajale. Glavna grobna staza koja se se nadovezuje na ulicu Lovački put je popločana granitnim kockama. Dio oko spomen križa i grobne kapelice je popločana nepravilno klesanim kamenim pločama dok su novi dijelovi groblja u vidu betonskih i pješčanih staza.

Glavna ulazna kapija se nalazi u nastavku ulice Lovački put dok su samo manji dijelovi groblja omeđeni metalnom ogradom.

Obostrano uz ulicu Lovački put je osiguran parking prostor te neuređeni parking prostor oko mrtvačnice.

Stari dio groblja uz grobnu kapelicu te dio od glavnog ulaza u groblje uz glavnu grobnu stazu je bogat autohtonim mediteranskim zelenilom u vidu heterogenog crnogoričnog i listopadnog zelenila nepravilno raspoređenog po grobnom polju.

Dio uz mrtvačnicu i ceremonijalno oproštajni prostor je također bogat autohtonim mediteranskim zelenilom dok u novijim dogradnjama grobnih polja prevladava nisko raslinje ispod standarda potrebnih za udio zelenila unutar groblja što će se planiranim mjerama poboljšati.

2.2.2. Kontaktna zona obuhvata plana.

Istočni dio obuhvata groblja se nalazi unutar zone značajnog krajobraza Predolac-Šibanica. Obuhvat urbanističkog plana uređenja groblja za zapadne strane čini kontaktnu zonu s povijesnom jezgrom Metkovića kao evidentiranom kulturno povijesnom cjelinom.

Obuhvat groblja ne čini kontaktnu zonu s izgrađenim i neizgrađenim dijelovima građevinskog područja grada Metkovića.

Planirano širenje grobnih kapaciteta je prema sjevero zapadnim padinama i ulici Lovački put te prema jugoistočnim padinama.


2.2.3. Ambijentalne vrijednosti groblja

Crkva sv. Ivana Nepomuka i sv. Roka koja se nalazi unutar groblja, podignuta je oko 1850 god. Već od 1855. godine ispred crkve počinju i prvi ukopi, a crkva od 1855. do danas služi kao grobna kapela. Do tada je groblje u Metkoviću bilo malo niže na padinama Predolca kod župne crkve sv. Ilije. Nakon što je 1867. godine srušena stara župna crkva i počela izgradnja nove, groblje je u potpunosti preseljeno na lokaciju ispred crkve sv. Ivana Nepomuka i sv. Roka. Već nakon Drugog svjetskog rata groblje se proširilo i iza crkve, a od tada do danas se neprestano širi.

S obzirom da se nalazi na vrhu brda Predolac i na vrlo važnoj strateškoj točki ,groblje je u svim ratovima bilo korišteno kao svojevrsna utvrda i vojni logor. Tako je od 1878. do 1889. bilo otežano ukapanje na groblju, jer je postao vojni logor austro-ugarske vojske u borbi za zaposjedanje Bosne i Hercegovine. U Drugom svjetskom ratu bila je tu baza talijanske i njemačke vojske, a bila je i važna obrambena točka Hrvatske vojske u Domovinskom ratu.



Slika 5. Crkva i grobna kapela sv.Ivana Nepomuka i sv .Roka.



Slika 6. Vizure na okolni krajolik i dolinu Neretve.

U starijem dijelu groblja oko grobne kapele se nalazi više grobova koji su nastali nakon izgradnje grobne kapele te možda mogu imati arhitektonsko stilske ,kulturno-povijesne i estetsko umjetničke vrijednosti.Stoga bi bilo poželjno da se u posebnom postupku izradi popis kategorizacije najvrijednijih grobnih spomenika i utvrdi njihova eventualna spomenička vrijednost od nadležnog konzervatorskog odjela.

S obzirom da se obuhvat groblja nalazi na vrhu brda Predolac i većim dijelom unutar značajnog krajobrazza Predolac-Šibanica postoje točke i potezi za panoramske vrijednosti krajobrazza i s većeg dijela obuhvata su osigurane povoljne vizure na okolni krajobraz i dolinu Neretve što daje dodatnu vrijednost samoj prostornoj strukturi groblja.

Valorizacijom postojećeg zelenila izvršena je kontrola sastava dendroflora i hortikulturnog bilja. Konstatirano je da grobljem dominiraju stabla običnog čempresa /*Cupressus sempervirens*/ sa tri njegova varijeteta te alepskog bora /*Pinus halepensis*/, te ostale stablašice kao što su česmina/*Quercu Ilex*/, arizonski čempres /*Cupressus arizonica*/ sporadično, također uočavamo veći broj vrsta hortikulturnog bilja (grmova i trajnica te polustablašica).

Cjelokupno zelenilo može se podijeliti u dvije zasebne cjeline i to kao unutarnje zelenilo nastalo u potpunosti antropogenim utjecajem i vanjsko zaštitno zelenilo koje čine makije i šumska sastojina četinarara dominantnih u mediteranskom području sa sporadičnim namjenski zasađenim stablima dekorativnih stablašica tipa /*Cercis siliquastrum*/ i slično.

Zona pod šumom alepskog bora i čempresa na mjestima zone proširenja groblja, detaljno je pregledana i u navedenom opsegu se sastoji od ca. 47 stabala čempresa, 55 stabala alepskog bora, te sporadičnim stablima graba, lovora, judinog drveta /*Cercis siliquastrum*/, smrdljike, žljezdastog pajasena. Riječ je o gustoj sastojini četinarara i makijskog bilja, gdje su stabla borova smanjene vrijednosti sa dosta suhih grana i izrasle krošnje u visinu u potrazi za svjetlošću.

Unutar ovog dijela šume prilično raširene su i trajnice obične perunike /*Iris germanica*/, koje bi se prilikom proširenja groblja mogle uspješno presaditi na druge lokalitete u formi uređenja kao

bordurno zelenilo uz staze ili sporadične grupacije. Ako postoji mogućnost unutar ove zone šume moglo bi se zadržati par reprezentativnijih stabala običnog čempresa.

Svakako najvrijednije stablo unutar postojećih površina groblja jest stablo alepskog bora u neposrednoj blizini crkve sv.Ivana Nepomuka i sv.Roka, koje bi se po svojim dimenzijama trebalo klasificirati u kategoriju stabala od značaja koja bi se u dogledno vrijeme mogla naći na listi zaštićenih biljnih spomenika. Također u ovoj centralnoj zoni dodanu vrijednost ima ca. 22 stabla stupastog čempresa /*Cupressus sempervirens „Stricta“*/.

Ova grupacija sa dendrološkog aspekta najvrijedniji je dio zelenila postojećeg groblja. Ujedno ovdje je prisutan znatno veći broj stabala čempresa ali je riječ o stablima znatno mlađima odnosno nejednake starosti i porasta. Evidentno je da su čempresi dominantna dendrokultura ovog groblja i to tri vrste običnog čempresa:

- *Cupressus sempervirens „horizontalis“*,
- *Cupressus sempervirens „pyramidalis“*,
- *Cupressus sempervirens „Stricta“*

te svega jedno stablo arizonskog čempresa /*Cupressus arizonica*/.

Od ostalih stablašica sporadično su prisutna stabla crnog jasena /*Fraxinus ornus*/ te česmne /*Quercus ilex*/.

Što se tiče prisutnosti ostalog hortikulturnog bilja (puzavice, grmovi, trajnice, polustablašice), evidentiran je veći broj istih u međurednim prostorima između i iza grobnih mjesta. Evidentirane su slijedeće hortikulturne biljke:

- oleander – *Nerium oleander*,
- niski tobirovac – *Pittosporum tobira „Nana“*,
- poljska lavanda – *Lavandula angustifolia*,
- zelena santolina – *Santolina virens*,
- obična perunika – *Iris germanica*,
- smilje – *Helichrysum italicum*,
- lemprika – *Viburnum tinus*,
- japanska kurika – *Evonimus japonicus*,
- lukovičasti ljiljan – *Lilium bulbiferum*,
- bršljan – *Hedera helix*,
- fotinija – *Photinia x fraserii*,
- kalina – *Ligustrum vulgare*,
- tobirovac – *Pitosporum tobira*,
- ukrasni dubčac – *Teucrium fruticans*,
- ruzmarin – *Rosmarinus officinalis*,
- zvjezdasti jasmin – *Rhyncospermum jasminoides*,
- kohuhu – *Pittosporum heterophyllum*.

2.2.4. Komunalna infrastrukturna opremljenost.

Promet.

Obuhvat plana groblja dijelom zahvaća nerazvrstanu cestu Lovački put koja vodi iz smjera gradskog centra te nastavlja prema ostalim dijelovima brda Predolac i spušta se na Dubrovačku ulicu. Ulica Lovački put je jedina izravna veza obuhvata groblja s ostalim dijelovima gradskog područja.

Ulica Lovački put je dvosmjerna cesta koja se prometnom regulacijom u vršnim opterećenjima (sprovodi, ceremonije, blagdan Svi Sveti...) koristi kao jednosmjerna ulica iz smjera crkve sv. Ilije preko brda Predolac i spušta prema spoju s Dubrovačkom ulicom.

Na taj način se sprječavaju prometne gužve u vršnim opterećenjima u obuhvatu groblja.

Osigurana su 4 pješačka ulaza u groblje koja se ograđena ulaznom kapijom, 2 od njih mogu služiti i za servisna i interventna vozila a 1 ulaz je gospodarski za objekt mrtvačnice.

Promet u mirovanju se planira u vidu parking prostora uz postojeću ulicu Lovački put kao produžetak postojećeg parkinga s obje strane ulice te uz gospodarski ulaz u objekt mrtvačnice.

U obuhvatu plana groblja ukupno je predviđeno 58 parking mjesta za osobna vozila.

Vodoopskrba.

U području obuhvata urbanističkog plana uređenja groblja sv. Ivana Nepomuka u Metkoviću kao i u kontaktnoj zoni obuhvata nema izgrađene vodoopskrbne mreže. Trenutno je problem opskrbe vodom riješen sa četiri spremnika kišnice – gustjerne iz kojih se uz pomoć elektro crpke vrši distribucija vode na području oko zgrade mrtvačnice. Položaj istih je prikazan na kartografskom prikazu br.

2C-VODNOGOSPODARSKI SUSTAV u mjerilu 1:500.

Na groblju će se uz pješačke ulaze postaviti dvije česme za vodu (grobne slavine), koje pokrivaju radijus od 100 m.

Položaj istih je dan u prilogu br. *2C-VODNOGOSPODARSKI SUSTAV* u mjerilu 1:500.

Česme za vodu (grobne slavine) na postojeće rješenje vodoopskrbe treba priključiti cjevovodima prema hidrauličkom proračunu.

Planom se zadržava postojeće rješenje vodoopskrbe zgrade mrtvačnice uz mogućnost priključka tlačnim vodom na vodospremu.

Uređene zelene površine unutar grobnih polja mogu se, u slučaju potrebe, navodnjavati sustavom za navodnjavanje koji je predmet zasebne projektne dokumentacije.

Odvodnja.

U području obuhvata urbanističkog plana uređenja groblja sv. Ivana Nepomuka u Metkoviću kao i u kontaktnoj zoni obuhvata nema izgrađene fekalne, ni oborinske kanalizacije. Na dijelu predmetnog obuhvata (uz zgradu mrtvačnice) postoji lokalni sustav kanalizacije sa vodonepropusnom sabirnom jamom. Oborinske otpadne vode otječu površinski u okolni teren. Planom se predviđa odvodnja čistih oborinskih voda s grobnih staza, uz njihovo zadržavanje na prostoru groblja direktnim upuštanjem po terenu i zelenim površinama oko pješačkih površina groblja. Oborinske vode koje bi mogle biti zamašćene (parkirališta, manipulativne površine) obavezno propustiti kroz separator lakih tekućina prije konačne dispozicije (upojna građevina). Položaj istih je prikazan na kartografskom prikazu br. *2C-VODNOGOSPODARSKI SUSTAV* u mjerilu 1:500.

Planom se zadržava postojeće rješenje odvodnje zgrade mrtvačnice, uz omogućavanje rekonstrukcije tj. spoja na eventualno izgrađeni sustav odvodnje fekalnih voda. Rekonstrukcija se utvrđuje sukladno posebnim uvjetima nadležnog javnopravnog tijela i posebnim propisima.

Elektroenergetski sustav.

Postojeće groblje je priključeno na elektroenergetsku mrežu te će se i planirano proširenje groblja spojiti na elektroenergetsku mrežu prema uvjetima priključenja javnopravnog tijela. U zoni obuhvata urbanističkog plana uređenja groblja, nalazi se postojeći energetska vodovi i objekti: DV 35 kV TS Opuzen-TS Metković 1
DV 2x20 (10) kV TS Metković 1-Opuzen-Hum
Iznad istočnog dijela planirane dogradnje groblja postoji visoko naponska elektroenergetska mreža dalekovoda koja se nalazi na visini u prosjeku 9-10 m iznad najviše kote dogradnje groblja. Visoko naponska mreža može ostati na postojećoj trasi i ne planira se pomjerati ali se potrebno pridržavati mjera zaštite u zoni dalekovoda utvrđenih od HEP-a.
Postojeće groblje je priključeno na elektroenergetsku mrežu te će se i dogradnja groblja spojiti na elektroenergetsku mrežu prema uvjetima HEP-a.

Elektronička komunikacijska infrastruktura.

U području obuhvata urbanističkog plana uređenja groblja sv. Ivana Nepomuka u Metkoviću kao i u kontaktnoj zoni obuhvata nema izgrađene EKI infrastrukture.

Zbrinjavanje i gospodarenje otpadom.

Unutar obuhvata groblja postoji više lokacija gdje su postavljeni spremnici za otpad(kontejneri) i korpe za otpatke.
Otpad s groblja odvozi lokalno komunalno poduzeće na aktivno odlagalište otpada "Dubravica"

2.2.5. Zaštićene prirodne, kulturno-povijesne i ambijentalne vrijednosti.

Prirodna baština.

Predmetno područje se najvećim dijelom nalazi unutar područja ekološke mreže, područja očuvanja značajnog za vrste i staniove tipove (POVS): „HRS000031 Delta Neretve" te područja očuvanja značajnog za ptice (POP): „HR1000031 Delta Neretve".
Veći dio obuhvata urbanističkog plana uređenja se nalazi u zoni značajnog krajobrazza Predolac-Šibanica.
Temeljem *Zakona o zaštiti prirode (NN 80/13, 12/18, 14/19 i 127/19)* na području Grada Metkovića zaštićeni su u kategoriji „značajni krajobraz" predjel „Predolac-Šibanica".
Predolac - Šibanica, značajni krajobraz, istočno od Metkovića, između stare ceste koja vodi prema Dubrovniku i granice Države, R 367, Rješenje o zaštiti i upisu u Registar posebno zaštićenih objekata prirode br. UP/14-1976. od 26. veljače 1976., Odluka SO Metković od 23.05.1968., broj 159/1-1968., površina 67 ha, područje predstavlja značajan šumski kompleks, nažalost danas opožaren, značajno je za zimovanje mnogih ptičjih vrsta, osobito pjevica.
Prema podacima Državnog zavoda za zaštitu prirode, površina značajnog krajobrazza iznosi 141,00 ha.
Mjere zaštite:
Na području i u neposrednoj okolici područja proglašenog značajnog krajobrazza nisu prihvatljivi zahvati i radnje koji mogu negativno utjecati na očuvanje povoljnih uvjeta staništa i očuvanje stabilnosti biljnih i/ili životinjskih populacija, a to su: intenzivniji zahvati sječe; izgradnja javnih prometnica (cestovnih građevina s pripadajućim objektima i uređajima); izgradnja elektrana (uključujući i one na obnovljive izvore energije); eksploatacija mineralnih sirovina; hidrotehnički

zahvati i melioracija zemljišta; prenamjena zemljišta; izgradnja golf igrališta; postavljanje antenskih stupova; onečišćenje nadzemlja i podzemlja; unošenje stranih (alohtonih) vrsta. Predlaže se izvršiti ponovno vrednovanje te ovisno o rezultatima vrednovanja razmotriti eventualnu promjenu obuhvata za prostor značajnog krajobraza „Predolac-Šibenica“ na način da se uzme u obzir postojeće stanje izgrađenosti infrastrukture i urbanog područja te se eventualno smanji obuhvat zaštićenog područja, osobito pojas uz županijsku cestu ZC 6220.

U blizini obuhvata groblja na nekih 300 m zračne linije nalazi se Jama u podnožju brda Predolca u gradu Metkoviću.

Jama je smještena na rubu brijega Predolac i neretvanskog polja, podno brda Šibovnica blizu stare ceste za Dubrovnik. Delta Neretve, koja pripada području dinarskog krša, obiluje špiljama, jamama i drugim krškim pojavama. Jama u Predolcu je najznačajniji speleološki objekt na području doline Neretve i jedan je od najznačajnijih speleoloških objekata na području Dalmacije

Kulturno-povijesna baština.

Groblje Sv. Ivana Nepomuka i postojeća sakralna građevina unutar groblja kapelica Sv. Ivana Nepomuka i Sv. Roka su evidentirana kulturna dobra lokalnog značaja te je postupak zaštite usmjeren na primjenu posebnog propisa iz područja zaštite i očuvanja kulturnih dobara kojim je pružena mogućnost tijelima lokalne uprave i samouprave proglašenja zaštićenog dobra od lokalnog značenja, dok će se način njihove zaštite utvrditi uz prethodnu suglasnost nadležnog konzervatorskog odjela. U tijeku gradnje u slučaju nailaska na arheološka nalazišta unutar obuhvata moguće je privremeno zaustavljanje radova te provođenje arheoloških istraživanja.

2.2.6. Smjernice iz dokumenata prostornog uređenja šireg područja.

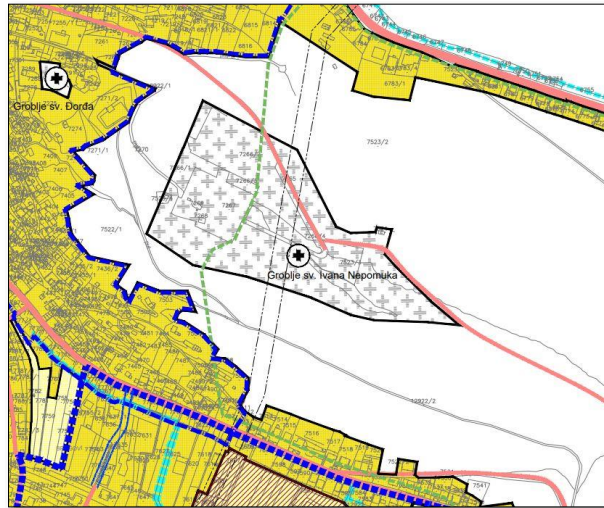
Temeljem Zakona o prostornom uređenju, urbanistički plan uređenja treba biti usklađen s dokumentima uređenja šireg područja a to su u ovome slučaju Prostorni plan uređenja grada Metkovića i Prostorni plan Dubrovačko-Neretvanske županije.

Odredbe iz PPUG Metkovića.

Sve odredbe iz PPUG Metković koje se odnose na na predmetni obuhvat moraju se primjeniti prilikom izrade urbanističkog plana uređenja.

Prema kartografskom prikazu *4. građevinska područja _4.3 Metković sjever i centar* definiran je obuhvat

zone isključive namjene unutar građevinskog područja „Groblje“ u površini od ca.4,44ha.



Slika 7. Izvod iz PPUG kartografski prikaz 4.3 -zona obuhvata „Groblje“

Najveće je gradsko groblje sv. Ivana Nepomuka na lokaciji Predolac koje prioritetno treba proširiti u okviru predviđenog obuhvata i opremiti potrebnim sadržajima.

Za proširenja postojećih groblja u površini većoj od 20% ukupne površine groblja potrebna je izrada urbanističkog plana uređenja, sukladno posebnim propisima.

2.2.7. Ocjena mogućnosti i ograničenja razvoja u odnosu na demografske i gospodarske podatke te prostorne pokazatelje.

Područje obuhvata plana je djelomično izgrađeno postojećim grobljem. Planirano je proširenje kapaciteta s novim grobnim mjestima obzirom da postojeće groblje ne zadovoljava sadašnje i buduće višegodišnje potrebe za Grad Metković.

Planiranim urbanističkim planom uređenja zadovoljit će se sve potrebe za grobnim kapacitetima u slijedećih 30 godina.

Ograničenja proizlaze iz činjenice da se zemljište na koje se namjerava širiti groblje nalazi na izrazito strmoj konfiguraciji terena što će rezultirati većim potpornim zidovima te dijelovima terena koji će se dodatno nasipavati.

Na području obuhvata UPU nema drugih ograničenja niti razvojnih mogućnosti koje bi trebalo posebno vrednovati tijekom izrade.

3. CILJEVI PROSTORNOG UREĐENJA

3.1. CILJEVI PROSTORNOG UREĐENJA GRADSKOG ZNAČAJA.

Grad Metković ima interes za širenje postojećih kapaciteta groblja koje treba zadovoljiti potrebe za slijedećih 30 godina kod proširenja postojećeg groblja s mogućnošću uređenja u etapama izgradnje prema mogućnostima izvedbe.

Urbanistički plan uređenja se izrađuje za cijeli obuhvat groblja prema odrednicama iz PPUG Metković.

3.1.1 Demografski razvoj.

Posljednjim popisom stanovništva iz 2021 godine, područje grada Metkovića ima ukupno 15.350 stanovnika što je za oko 1.438 stanovnika manje nego na popisu iz 2011 godine što znači da Grad Metković u razdoblju od 2011-2021 bilježi pad stanovništva za oko 8.6%.

3.1.2 Odabir prostorne strukture.

Prostor obuhvata groblja predviđen je isključivo za širenje kapaciteta grobnih mjesta te ostala namjena nije zastupljena u obuhvatu groblja.

Planom će se omogućiti racionalnije korištenje prostora, očuvanje ambijentalnih vrijednosti groblja te poboljšanje prostorne strukture groblja.

Urbanističkim planom uređenja se planira:

- Osiguranje dodatnog broja grobnih mjesta koje će biti dostatno za slijedećih 30 godina.
- Proširenje pješačkih zona unutar obuhvata groblja.
- Povećanje kapaciteta parkinga prilagođeno broju grobnih mjesta.
- Ograđeno gospodarsko dvorište s kontejnerima za sortiranje otpada.
- Pejzažno uređenje površina i ograđivanje većeg dijela obuhvata groblja.
- Poboljšanje komunalne infrastrukture.

3.1.3 Prometna i komunalna infrastruktura.

Planskim rješenjem potrebno je ukoliko je moguće, osigurati kvalitetnu prometnu i komunalnu infrastrukturu obuhvata plana groblja sa kontaktnom zonom i gradskim područjem. Prometni sustav groblja treba prvenstveno riješiti promet u mirovanju, prometnu dostupnost za pogrebna i komunalna vozila te interventna vozila (vatrogasci, hitna medicinska pomoć) te sustav grobnih staza i pješačkih površina.

U pogledu vodnogospodarske, elektroopskrbne i elektroničko-komunikacijske infrastrukture, Planom je potrebno odrediti trase postojećeg i planiranog razvoda i sukladno ih dimenzionirati u skladu s pravilima struke. U prostoru groblja potrebno je osigurati prikupljanje otpada u skladu s posebnim propisima.

3.1.4 Očuvanje prostornih posebnosti lokacije.

Groblje sv. Ivana Nepomuka ima izrazite ambijentalne posebnosti s obzirom da se nalazi u šumovitom predjelu na vrhu brda Predolac odakle se pružaju povoljne vizure na okolni krajolik i dolinu Neretve.

Planom je potrebno utvrditi zaštitne mjere očuvanja prirodnih i ambijentalnih vrijednosti groblja uz poboljšanje kvalitete sadržaja unutar obuhvata groblja.

3.2. CILJEVI PROSTORNOG UREĐENJA GROBLJA.

Cilj prostornog uređenja groblja je da se planskim dokumentom utvrde prostorni preduvjeti za njegovo proširenje i cjelovito uređenje uz prvenstveno povećanje kapaciteta grobnih mjesta koje je dovoljno za razdoblje od 30 godina te poboljšanje infrastrukturne opremljenosti groblja uz očuvanje ambijentalnih i kulturno-povijesnih vrijednosti groblja.

3.2.1. Racionalno korištenje i zaštita prostora.

Racionalnim korištenjem prostora treba se postići učinkovita funkcionalna organizacija prostora i u cilju ispravnog korištenja prostora, u Plan je potrebno ugraditi mjere kojima se postiče najveća moguća kvaliteta svih elemenata vezanih uz zadanu namjenu prostora i predviđene sadržaje, uz očuvanje prirodnog ambijenta, vodeći računa o prostornom identitetu groblja.

Mjere za racionalno koroštenje i zaštitu prostora:

- objektivno sagledavanje prostornih potreba, procjenom demografskih kretanja i potreba, te drugih obilježja ili posebnosti,
- Analiza postojeće komunalne infrastrukture (prometnice, vodoopskrba, odvodnja otpadnih voda, elektroopskrba, elektroničke komunikacije i dr.) i procjenu potrebnih (ili poželjnih) infrastrukturnih zahvata kako bi se postigli najviši suvremeni standardi u opremanju groblja, ali i u cilju poboljšanja kvalitete i standarda življenja u okolnim naseljima,
- Valorizaciju zatečenog stanja kvalitete prostora i okoliša s ciljem zaštite.
- Osigurati kvalitetnu funkcionalnu i oblikovnu vezu postojećih dijelova s planiranim proširenjima groblja.
- Pri utvrđivanju rasporeda planiranih grobnih polja, Planom je potrebno predvidjeti etapno/ili fazno građenje u ovisnosti o potrebama lokalnog komunalnog poduzeća i rješavanju imovinsko-pravnih odnosa.

3.2.2. Unapređenje uređenja groblja i komunalne infrastrukture.

Urbanističkim planom uređenja se definiraju prostorno-planski preduvjeti za sustavno unapređenje uređenosti i opremljenosti gradskog groblja Sv. Ivana Nepomuka u Metkoviću. S obzirom da su postojeće površine groblja maksimalno iskorištene, Planom je potrebno osigurati uvjete za izgradnju na prostoru proširenja groblja na način da se na njemu omogući formiranje dovoljnog broja novih grobnih mjesta za razdoblje od 30 godina korištenja i to za ukupno pripadajuće gravitirajuće područje grada Metkovića. Također, s obzirom da pojedini sadržaji groblja na postojećem dijelu groblja nisu adekvatni ili nedostaju, potrebno ih je predvidjeti na proširenjima groblja, uz dodatno unapređenje postojećeg dijela groblja u granicama prostornih mogućnosti i ambijentalnih ograničenja.

Na prostoru postojećih i planiranih grobnih površina potrebno je planirati slijedeće sadržaje:

- Nova grobna polja s ukopom u betonske grobnice te kolumbarijski zid za polaganje urni.
- Mrežu grobnih staza i internih prometnica.
- Uređene zelene površine unutar grobnih polja.
- Prostor za spomen obilježje.
- Ograđeno gospodarsko dvorište za odlaganje komunalnog i bio otpada.
- Ulazne kapije na glavnim i sporednim ulazima te zaštitnu ogradu oko grobnih polja.
- Urbani mobilijar u vidu klupa za sjedenje i koševa za otpad.
- Slavine za vodu.

U prostoru obuhvata plana ali izvan grobnih polja potrebno je planirati:

- Promet u mirovanju uz uređenje i proširenje parking kapaciteta.
- Uređenje prometnih površina.
- Unapređenje postojeće komunalne infrastrukture (vodnogospodarski i energetska sustav).
- Prateći grobni sadržaji.

Prometnim rješenjem i regulacijom osigurati da u vršnim opterećenjima (sprovodi, Blagdan Svih Svetih...) ne dođe do većih zastoja u prometu.

Planiranom komunalnom infrastrukturom se daje dodatna kvaliteta korištenja grobnih sadržaja.

Krajobrazno uređenje i zaštitne mjere postojećeg kvalitetnog zelenila su posebno bitne s obzirom na očuvanje i unapređenje ambijentalne i kulturne vrijednosti i identiteta koje groblje posjeduje. Valorizacijom postojećeg zelenila će se utvrditi stanje, a zaštitnim mjerama očuvanje kvalitetnog zelenila.

4. PLAN PROSTORNOG UREĐENJA.

Unutar urbanističkog plana uređenja koriste se pojmovi u skladu s posebnim propisima koji imaju slijedeće značenje:

1. **Glavne grobne staze** su pješačke i/ili kolno-pješačke površine, uključujući proširenja, koje povezuju grobna polja međusobno i s ulazima na groblje te s mrtvačnicom i otvorenim oproštajnim prostorom;
2. **Grobne staze** su pješačke površine koje povezuju grobna mjesta unutar jednog grobnog polja;
3. **Grobnica** je grobno mjesto izvedeno kao armiranobetonska građevina, većim dijelom ukopana u tlo i zatvorena demontažnom betonskom ili kamenom pločom, u koju se na metalnu ili betonsku konstrukciju polažu lijesovi;
4. **Grobno mjesto (grob)** je građevina za ukop pokojnika, koja se sastoji od podzemnog i nadzemnog dijela i uključuje nadgrobni uređaj (spomenik, pokrovnu ploču i druge elemente i opremu uređenog grobnog mjesta), a prema načinu ukopa može biti:
 - grobnica,
 - kazeta za urne,
 - kosturnica;
5. **Grobno polje** je površina za ukop koju čini više grobnih redova (max.200 grobnica) s pristupnim stazama i zelenim površinama;
6. **Grobni red** čini niz grobnih mjesta;
7. **Grobni simbol (kenotaf)** je nadgrobni spomenik podignut pokojniku kojem se ne zna stvarno počivalište, najčešće križ ili simbolička skulptura;
8. **Interne prometnice groblja** su pješačke i kolno-pješačke površine unutar groblja, koje obuhvaćaju:
 - glavne grobne staze,
 - grobne staze za pristup grobnim mjestima.
9. **Kolumbarijski zid** je građevina (zid) s nišama za smještaj urni s pepelom pokojnika;
10. **Kosturnica** je skupna grobnica koja služi za konačni smještaj kostiju nakon isteka roka mirovanja te kao depo kostiju iz napuštenih grobova koje se ukapaju u veća grobišta bez posebnih oznaka;
11. **Mrtvačnica** je građevina koja služi kao zatvoreni oproštajni prostor, a sastoji se od oproštajne dvorane i pomoćnih prostorija;
12. **Ukopno mjesto** je mjesto za ukop unutar grobnog mjesta;

4.1. PROGRAM UREĐENJA GROBLJA.

4.1.1 Izvješće o pogodnosti lokacije.

Groblje sv. Ivana Nepomuka se nalazi na najvišoj nadmorskoj točki brda Predolac (oko 114m/nm) u gradskom području Metkovića.

Udaljenost od gradskog centra do obuhvata groblja je oko 520m zračne linije dok je udaljenost obuhvata groblja od državne granice Republike Hrvatske s Bosnom i Hercegovinom oko 390m zračne linije. Od centra gradskog područja Metkovića do groblja vodi postojeća nerazvrstana cesta Lovački put koja se spušta prema južnim obroncima brda Predolac tj. cesti Metković-Bijeli Vir. Osim ulice Lovački put od crkve Sv. Ilije do obuhvata groblja se dolazi i stepeništem Put groblja koji služi kao pješačka staza.

Groblju Sv. Ivana Nepomuka gravitira gradsko područje grada Metkovića s ukupno oko 15.350 stanovnika.

Postojeće groblje se razvija od kraja 19 st. na najvišoj koti brda Predolac te je doživjelo nekoliko neplanskih proširenja što je rezultiralo djelomično nepovoljnom prostornom strukturom dograđenih dijelova groblja.

Pozitivne značajke lokacije su:

- Najviša visinska kota gradskog područja.
- Izvan vodozaštitnih i poplavnih područja.
- Povoljne vizure na okolni krajolik.
- Zaštitne šume kao zvučna i vjetrovna barijera.
- Ambijentalna i prostorna osobitost → “Genius Loci”-duh mjesta.

Negativne značajke lokacije su:

- Relativno loša prometna povezanost s gradskim centrom.
- Nedostatak gradske komunalne infrastrukture.
- Strma konfiguracija terena → veći troškovi gradnje i nasipavanje terena.
- Unutar šumskog područja → veća opasnost od požara.

4.1.2. Program potreba, proračun dimenzija groblja i sadržaja s iskazom površina i kapacitetima grobnih mjesta.

Sukladno odredbama *Pravilnika o grobljima (NN 99/2022)*, dimenzioniranje groblja vrši se prema potrebama ukopnih mjesta a na temelju podataka o broju ukopa dnevno ili godišnje, uzimajući u obzir gravitacijsko područje i stanovništvo, smrtnost te vrijeme mirovanja koje se kreće od 15 do 30 godina.

Potrebne površine ukopnih mjesta utvrđuju se na temelju broja sahrana, tipa i broja grobnih mjesta te površine za ostale sadržaje na način da je potrebno predvidjeti 2m² po stanovniku.

Posljednjim popisom stanovništva iz 2021 godine, područje grada Metkovića ima ukupno 15.350 stanovnika i taj podatak je uzet za broj stanovnika koji gravitira groblju sv. Ivana Nepomuka.

Sukladno podacima komunalnog poduzeća “Čistoća Metković” broj godišnjih ukopa u razdoblju od 2015-2021 god. su nabrojani u tablici:

Godina:	Broj godišnjih ukopa:
2015.	65
2016.	76
2017.	71
2018.	59
2019.	66
2020.	88
2021.	79
Prosječan godišnji broj ukopa:	72

Proračun dimenzija groblja izražen je slijedećom formulom:

$BRJOKUPA \text{ GODIŠNJE} \times BRUTTO \text{ PROSJEČNA POVRŠINA GROBA (m}^2) \times 15\text{-}30 \text{ GODIŠNJE VRIJEME MIROVANJA} = P \text{ brutto.}$

Brutto površina groblja po pojedinom grobnom mjestu iznosi 6-14m².

Prosječan broj ukopa:72

$72 \times 6 \times 15 = 6.480,00 \text{ m}^2 \text{ brutto.}$

$72 \times 14 \times 30 = 30.240,00 \text{ m}^2 \text{ brutto.}$

Planirana površina za proširenje groblja iznosi 26.500,00m² tako da je dostatna za 15-30 godina razdoblje prema proračunu.

S obzirom na godišnji prosjek ukopa računajući i vrijeme mirovanja od 30 godina a ne uzimajući u obzir postojeća grobna mjesta, na planiranim površinama groblja je potrebno osigurati ne manje od 2160 ukopnih mjesta.

Ovim planom je predviđeno ukupno **2552** ukopa (betonske grobnice+urne) za razdoblje od 30 godina.

Proračun prema broju stanovnika:

$2 \text{ m}^2 \times 15.350,00 \text{ (broj stanovnika koji gravitira groblju)} = 30.700,00 \text{ m}^2 \text{ (3.7ha).}$

Obuhvat plana groblja prema PPUG Metković iznosi **ca.4.44ha** što je više od normativa.

4.1.3. Koncept planskog rješenja.

Obuhvat urbanističkog plana uređenja groblja je definiran planom višeg reda tj. PPUG Metkovića.

Obuhvat je relativno nepravilnog trapezastog oblika i ukupna površina obuhvata iznosi ca.4,44ha. Postojeće površine groblja se nalaze u središnjem i zapadnom dijelu obuhvata plana, dok su planirane površine predviđene u sjeverozapadnom dijelu obuhvata (grobna polja 1,2,3) i jugoistočnom dijelu obuhvata (grobno polje 4).

Rubni dijelovi obuhvata groblja ostaju u postojećem zaštitnom zelenilu.

S obzirom na strmu konfiguraciju terena obuhvata planirane površine grobnih polja se položene kaskadno i grobni redovi su omeđeni potpornim zidovima.

Ideja vodilja je bila da se nova grobna polja u sjeverozapadnom dijelu obuhvata (1,2,3) izravno povežu s ulicom Lovački put planiranom internom prometnicom tj. glavnom grobnom stazom koja se povezuje s postojećom grobnom stazom. Na taj način se planirana polja na adekvatan način povezuju s postojećim grobljem i stvara se mreža grobnih staza tako da svi dijelovi obuhvata budu adekvatno pješački povezani. Ova grobna staza služi kao pješačka glavna grobna staza s koje se pristupa grobnim poljima i grobnim redovima ali svojom širinom i nagibom može služiti i kao servisna prometnica za lokalno komunalno poduzeće i eventualno kao prometnica za interventna vozila.

Grobno polje 4 je izdvojeno u jugoistočnom dijelu obuhvata te je pristupnim grobnim stazama povezano s postojećim grobljem i dalje s glavnom grobnom stazom koja služi kao nastavak ulice Lovački put.

U blizini glavnog ulaza i ceremonijalno-oproštajnog prostora mrtvačnice je planiran objekt za prateće usluge (prodaja cvijeća, svijeća...).

Osiguran je dovoljan broj pješačkih ulaza u groblje koja su ograđena i po potrebi mogu biti nadzirana. Sve glavne i ostale grobne staze planiranih dijelova groblja su prilagođena osobama sa smanjenom pokretljivošću i vodilo se računa da sva grobna mjesta budu dostupna kolicima za lijesove putem kosina.

Planirana su 3 gospodarska dvorišta jedan uz parking na ulici Lovački put u blizini pristupne kosine i jedan uz glavnu grobnu stazu na spoju prema postojećem groblju te jedan unutar grobnog polja 4.

Osiguran je dostatan udio zelenih površina u planiranim grobnim poljima kao zelenih otoka sa grmljem i polugrmljem između grobnih redova i dijelova uz pristupne staze s akcentiranim stablašicama dok su svi rubni dijelovi obuhvata u postojećem zaštitnom zelenilu.

4.1.4. Etapnost i uvjeti realizacije i korištenja.

Sukladno Zakonu o prostornom uređenju, moguće je etapno i/ ili fazno građenje koje se definira jednom lokacijskom dozvolom i više građevinskih dozvola.

Granice grobnih polja u grafičkim priložima plana ne moraju nužno biti i granice faznosti i/ili etapnosti gradnje.

Točne granice etapnosti i/ili faznosti gradnje će se definirati lokacijskom dozvolom i ovisi o potrebama lokalnog komunalnog poduzeća te mogućnostima rješavanja imovinsko-pravnih odnosa.

4.2. KORIŠTENJE I NAMJENA PROSTORA.

Unutar obuhvata urbanističkog plana uređenja groblja je isključivo namjena GROBLJE prema odredbama iz PPUG Metković.

Postojeće groblje treba činiti prostornu, funkcionalnu i oblikovnu cjelinu s planiranim proširenjem groblja.

Obuhvat UPU groblja se sastoji od slijedećih grupa:

- Postojeće groblje-oznaka PG koja se sastoji od postojećih grobnih mjesta i grobnih staza, crkve sv. Ivana Nepomuka i sv. Roka, kosturnice, kolumbarijskog zida*, alatnice i ceremonijalno-oproštajnog platoa i objekta mrtvačnice.
- Planirana grobna polja-oznaka GR (1,2,3,4) s planiranim grobnim mjestima, grobnim stazama, zelenim površinama, gospodarskim dvorištem i mjestom za grobni spomenik.
- Prometnice i površine za parking mjesta.
- Zona zaštitnog rubnog zelenila.

**Unutar površine postojećeg groblja planira se kolumbarijski zid s nišama za urne.*

4.3. PROMETNA I ULIČNA MREŽA.

4.3.1 Javne prometnice.

Unutar obuhvata plana i u kontaktnoj zoni plana se ne nalaze javne prometnice.

4.3.2. Promet u mirovanju (parking prostori).

Proračun parkirališnih potreba groblja bazira se na planiranom broju stanovnika koji gravitira groblju, odnosno broju grobnih mjesta te se može pretpostaviti da će u vršnim opterećenjima u jednom trenutku broj posjetitelja groblju iznositi ca. 15% od ukupnog broja grobnih mjesta. Pretpostavka je da će dio posjetitelja iz kontaktnih zona dolaziti pješice ili drugim sredstvima prometovanja tako da se može pretpostaviti faktor zauzetosti osobnih automobila $f=5$.

Proračun parking mjesta za groblje:

$$PM = \frac{\text{broj posjetitelja}}{f} = \frac{0,15 * 1879}{5} = \frac{281,85}{5} = 56,37 \text{ PM.}$$

Ukupan broj planiranih parking mjesta iznosi **58 PM** za osobna vozila(od kojih su **3PM** osigurana za osobe sa smanjenom pokretljivošću) što je sukladno normativima za definiranje potrebnog broja parkirališnih mjesta u vršnim opterećenjima i *Pravilnikom o osiguranju pristupačnosti građevina osobama s invaliditetom i smanjene pokretljivosti (NN 75/13)* gdje najmanje 5% parking mjesta treba biti predviđeno za osobe s invaliditetom i smanjene pokretljivosti.

Parking mjesta za osobe sa smanjenom pokretljivošću su planirana u blizini ulaza u groblje.

4.3.3. Pješačke površine.

Planom je predviđeno uređenje postojećih i planiranih pješačkih staza i površina unutar obuhvata plana urbanističkog plana uređenja.

Ukupno je planirano 5 ulaza u prostore groblja ito kako slijedi:

- 1 pješački ulaz iz smjera crkve sv. Ilije i stare jezgre grada putem postojeći skalina.
- 1 pješački ulaz prilagođen osobama sa smanjenom pokretljivošću putem kosina izravno s parking prostora u grobno polje 2.
- 1 gospodarski ulaz iz ulice Lovački put koji je i kolni i pješački sa stražnje strane objekta mrtvačnice i prvenstveno služi za najbližu obitelj pokojnika i vozilo s lijesom pokojnika.
- 2 glavna ulaza koja ceste Lovački put koji su prvenstveno pješački ali svojom širinom mogu biti i servisni ulazi za potrebe lokalnog komunalnog poduzeća i interventnih vozila.

Bitno je napomenuti da je svih 5 ulaza ograđena ulaznom kapijom i po potrebi mogu biti nadzirana video nadzorom.

Veći dio obuhvata plana je ograđen zaštitnom ogradom dok su prometnice i zone zaštitnog zelenila ostale izvan ograđenog dijela groblja.

4.3.4. Interne prometnice unutar groblja.

Postojeće i planirane interne prometnice formiraju cjelovitu mrežu unutar groblja.

Interne prometnice unutar groblja se sastoje od glavnih grobnih staza i ostalih grobnih staza.

S glavnih grobnih staza se pristupa na grobna polja a onda se putem ostalih grobnih staza pristupa grobnim redovima.

Širine postojećih glavnih grobnih staza unutar groblja se zadržavaju ali je omogućeno njihovo uređenje u vidu promjene materijalizacije hodne plohe i uređenja ozelenjenih dijelova u zoni staza. Planirana glavna grobna staza je pozicionirana tako da povezuje planirana grobna polja izravno s ulicom Lovački put i da je spojena na postojeću trasu glavnih grobnih staza čime tvori prstenastu mrežu unutar grobnih polja.

Sve planirane grobne staze unutar grobnih polja su izravno povezane na glavnu grobnu stazu čija širina je utvrđena na način da se omogući neometano kretanje sprovoda rubom grobnih polja s kolicima sa lijesom pokojnika i da budu prilagođene osobama sa smanjenom pokretljivošću.

Lijes pokojnika se po potrebi može provesti do svakog grobnog mjesta putem grobnim stazama unutar grobnog polja. Uzdužni nagib glavnih i ostalih grobnih staza je planiran takav da omogući pristup kolicima sa lijesom i ugodno hodanje u grobnoj povorci.

Zbog strme konfiguracije terena i padina ostale grobne staze su kaskadno položene te su između grobnih redova planirani potporni zidovi koji moraju imati završnu materijalizaciju u skladu s ambijentalnim vrijednostima postojećeg groblja.

Grobne staze unutar grobnih polja su denivelirane i sastoje se od ravnih dijelova i od kosina kojima se savladava visinka razlika.

Osim grobnim stazama i kosinama, strmi dijelovi pojedinih grobnih redova su međusobno povezani i vanjskim stepeništima.

4.4. KOMUNALNA INFRASTRUKTURNA MREŽA.

4.4.1. Vodoopskrbni sustav.

U području obuhvata urbanističkog plana uređenja groblja sv. Ivana Nepomuka u Metkoviću kao i u kontaktnoj zoni obuhvata nema izgrađene vodovodne mreže. U zoni obuhvata plana postoje samo 4 uređene gustirne (čatrnje).

Moguće je planirati da će se uz pješačke ulaze postaviti dvije česme za vodu (grobne slavine), koje pokrivaju radijus od 100 m. Česme za vodu (grobne slavine) na postojeće rješenje vodoopskrbe treba priključiti cjevovodima prema hidrauličkom proračunu.

Planom se zadržava postojeće rješenje vodoopskrbe zgrade mrtvačnice uz mogućnost priključka tlačnim vodom na vodospremu.

Za navodnjavanje uređenih zelenih površina unutar grobnih polja moguće je planirati sustav za navodnjavanje.

4.4.2. Sustav odvodnje.

U području obuhvata urbanističkog plana uređenja groblja sv. Ivana Nepomuka u Metkoviću kao i u kontaktnoj zoni obuhvata nema izgrađene mreže fekalne niti oborinske odvodnje.

Moguće je planirati odvodnju čistih oborinskih voda s grobnih staza, uz njihovo zadržavanje na prostoru groblja direktnim upuštanjem po terenu i zelenim površinama oko pješačkih površina groblja. Oborinske vode koje bi mogle biti zamašćene (parkirališta, manipulativne površine) obavezno propustiti kroz separator lakih tekućina prije konačne dispozicije (upojna građevina).

Moguće je planirati rekonstrukciju tj. spajanje na eventualno izgrađeni sustav odvodnje fekalnih voda.

4.4.3. Elektronička komunikacijska infrastruktura.

U području obuhvata urbanističkog plana uređenja groblja sv. Ivana Nepomuka u Metkoviću kao i u kontaktnoj zoni obuhvata nema izgrađene EKI mreže.

Moguće je planirati sustav videonadzora ukoliko se iskaže potreba na način da obuhvaća kontrolu glavnih ulaza u groblje i obuhvat oko mrtvačnice i ceremonijalno-oproštajnog prostora.

4.4.4. Elektroenergetski sustav.

S obzirom na elektroenergetski sustav, unutar obuhvata plana izvršit će se:

- Proračun perspektivnog vršnog opterećenja planirane građevine.
- Rješenje planirane električne mreže 0,4 kV.
- Rješenje električne mreže javne rasvjete groblja.

Proračun perspektivnog vršnog opterećenja planirane građevine.

Na temelju planiranih zahvata na postojećem gradskom groblju Sv. Ivana Nepomuka u Metkoviću procjenjuje se vršna snaga građevine ca. 10 kW.

Rješenje planirane električne mreže 0,4 kV.

Na postojeći betonski stub NN mreže koji se nalazi unutar zone obuhvata, planira se novi kabel PPOO 4x25 mm²+FeZn 25x4 mm za napajanje građevine prema uvjetima HEP-a.

Položaj polaganja kabela i mjesta KPMO prikazani su u situaciji u kartografskom prikazu *2B_ELEKTRONIČKE KOMUNIKACIJE I ELEKTROENERGETSKI SUSTAV* u mjerilu 1:500.

Razvodno-priključni mjerni ormar trebaju biti u adekvatnoj zaštiti i postavljeni na mjesta gdje ne može doći do mehaničkih oštećenja istih.

Kod izrade detaljne projektne dokumentacije moguća su i manja odstupanja od uvjeta definiranih ovim planom (npr. lociranje kanalizacije ispod kolnika), ali sve u skladu sa zakonskom regulativom i pravilima struke te uvjetima HEP-a.

Rješenje električne mreže javne rasvjete groblja i parking prostora.

Javna rasvjeta groblja u zoni obuhvata se izvodi stubovima javne rasvjete uz glavnu grobnu stazu te oko mrtvačnice i oproštajno-ceremonijalnog trga, podzemnim kablom PPOO 0,4/1 kV, priključenim na glavni el. ormar mrtvačnice.

Koriste se aluminijski stupovi sa LED svjetiljkama a snaga svjetiljki će se odrediti izvedbenim projektom (50-70 W). Visina stupova, broj i poziciju treba definirati projektnom dokumentacijom, odnosno odgovarajućim proračunima osvijetljenosti. Predviđene visine stupova javne rasvjete groblja su 4 do 6 m, a razmak između stupova je 15-20 m. Raspored stupova je jednostran. Za rasvjetu parkirališta predviđeni su stupovi visine h=6 m sa razmakom 20-30 m sa LED svjetiljkama što će se precizno definirati kroz glavni projekt.

Koridori za javnu rasvjetu groblja se mogu koristiti i za prolaz nn.kabela 0,4 kV i kabela za video nadzor. Stupovi će se povezivati kablom PPOO 4x16 mm². Spajanje stupova biti će izvedeno u samim stupovima.

Koridori javne rasvjete su prikazani na kartografskom prikazu *2B_ELEKTRONIČKE KOMUNIKACIJE I ELEKTROENERGETSKI SUSTAV* u mjerilu 1:500.

4.4.5. Zbrinjavanje i gospodarenje otpadom.

Unutar plana predviđene su površine za gospodarska dvorišta gdje su postavljeni kontejneri (spremnici) za otpad, a uz grobne staze su postavljene korpe za otpatke. Planom su načelno određena odlagališta otpada unutar gospodarskog dvorišta.

4.4.6. Obnovljivi izvori energije.

Planom je dopušteno korištenje obnovljivih izvora energije ugradnjom fotonaponskih panela koji se mogu koristiti za eventualnu pripremu potrošne tople vode (PTV) ili proizvodnju električne energije. Fotonaponski paneli se mogu postaviti na krov mrtvačnice.

4.5. UVJETI KORIŠTENJA, UREĐENJA I ZAŠTITE POVRŠINA.

4.5.1. Uvjeti korištenja i način gradnje.

Uvjeti gradnje su određeni Odredbom za provedbu plana i grafičkim priložima. Način i uvjeti gradnje unutar namjene groblja prikazano je na kartografskom prikazu br. 4. *OBLICI KORIŠTENJA I NAČIN GRADNJE_4A_UVJETI GRADNJE* u mjerilu 1:500.

Groblje treba biti ograđeno a po potrebi može biti i nadzirano video nadzorom. Ograda može biti žičana sa zelenilom, zidanim podnožjem i stupovima sve oblikovano prema tradicijskim i lokalnim elementima oblikovanja. Ograda cijelom duljinom treba biti jednakog oblika i materijalizacije te nisu dopuštene promjene oblika, ispune i materijalizacije ograde na različitim dijelovima groblja. Uz ulaze u groblje potrebno je smjestiti plan groblja, a uz glavni ulaz i oglasnu ploču. Oglasna ploča služi za obavještanje i upozorenje posjetiteljima o grobnom redu, o vremenu otvaranja i zatvaranja groblja, radnom vremenu uprave groblja i sl., a plan groblja pruža uvid u raspored grobnih namjena, sustav glavnih staza i staza za pristup grobnim mjestima, sustav označavanja grobnih polja, grobnih redova i grobnih mjesta, opću organizaciju i dimenzije groblja te nazive pojedinih dijelova groblja. Grobna polja i grobni redovi moraju biti adekvatno označeni da omoguće lakšu orijentaciju posjetiteljima, a upravi groblja pregled u evidenciji, upravljanju i kontroli nad grobnim površinama. Predvidjeti izradu oznaka od trajnog materijala, kamena, betona, metala i stakla...

Prostor groblja pejzažno se uređuje, pri čemu je odabirom biljnih vrsta različitih morfoloških svojstava (oblik, habitus, boja, tekstura) potrebno stvoriti specifični karakter groblja i očuvati ambijentalne vrijednosti groblja. Planom su utvrđene načelne lokacije za odmorista s klupama, česme (grobne slavine za uzimanje vode za cvjetne aranžmane u vazama i zalijevanje grobnih nasada) te košare i kontejnere za otpad, koji bi trebale biti razmješteni tako da pokrivaju grobna mjesta u radijusu od najviše 100 m, odnosno 50 m za koševе za otpad, ako to lokalni uvjeti i konfiguracija terena omogućuje. Oblikovanje odmorista s klupama, česmi te koševa i spremnika za otpad bit će predloženo odgovarajućom projektnom dokumentacijom. Planom su utvrđene načelne lokacije za smještaj tipskih metalnih ili PVC spremnika za grobni otpad, koji moraju biti postavljeni tako da pokrivaju grobna mjesta u radijusu od najviše 100 m, trebaju biti lako dostupni, no ograđeni i vizualno skriveni od ostatka grobnih površina.

U blizini glavnog ulaza i ceremonijalno-oproštajnog prostora planirane su prateće usluge groblja u vidu objekta za prodaju cvjetnih aranžmana, svijeća, grobne opreme...

Tijekom izgradnje i korištenja groblja nužno je osigurati sve mjere zaštite okoliša (zrak, tlo, voda, buka) u skladu s posebnim propisima.

4.5.2. Uvjeti i način gradnje na površini postojećeg groblja (PG).

Površina postojećeg groblja, planske oznake PG, podrazumijeva prostor različitih sadržaja namjena koji je prikazan na kartografskom prikazu br. 1. *KORIŠTENJE I NAMJENA POVRŠINA* u mjerilu 1:500, a obuhvaća sljedeće sadržaje:

- Postojeća grobna mjesta;
- Postojeće interne prometnice (glavne grobne staze i grobne staze);
- Postojeći oproštajno-ceremonijalni prostor ispred zgrade mrtvačnice;
- Postojeća zgrada mrtvačnice (oznaka MP);
- Postojeća kapelica sv. Ivana Nepomuka i sv. Roka;
- Ozelenjene površine i visoko raslinje postojećeg groblja;

Osim postojećih sadržaja unutar površina postojećeg groblja planira se smjestiti i kolumbarijski zid s nišama za urne te prateći objekt za usluge prodaje cvijeća, svijeća...

Uvjeti i način gradnje na površini postojećih grobnih polja.

Na kartografskom prikazu br. 4. *OBLICI KORIŠTENJA I NAČIN GRADNJE_4A_UVJETI GRADNJE* u mjerilu 1:500 prikazane su površine postojećeg groblja.

Na grobnim poljima moguća je rekonstrukcija postojećih grobnih mjesta unutar postojećih gabarita. Unutar pojedinih postojećih grobnih polja, ako lokalni uvjeti to omogućuju, potrebno je postaviti dodatna odmorišta s klupama i koševе za otpatke, u skladu s posebnim propisima. Unutar postojećeg groblja uz glavnu grobnu stazu moguća je gradnja kolumbarijskog zida s nišama za urne. Na postojećim površinama groblja postoji ukopana kosturnica te se ne planira nova jer je postojeća dostatna za potrebe groblja.

Uvjeti i način gradnje ili rekonstrukcije postojećih prometnica.

Na kartografskom prilogu br. 2. *PROMETNA I KOMUNALNA INFRASTRUKTURNA MREŽA_2A PROMET* u mjerilu 1:500 prikazana su površine postojećih internih prometnica u sklopu groblja. Glavne grobne staze postojećeg groblja su spojene s postojećim glavnim ulazom u groblje s istočne strane izravno kao produžetak s javne prometne površine. Uz glavni ulaz postoji i sporedni pješački ulaz sa sjeveroistočne strane groblja preko šetnice tzv. skalina koje povezuju groblje sa župnom crkvom sv. Ilije. Kolni pristup postojećem groblju omogućen je sa sjeverozapadne strane s postojeće ceste Lovački put koja je jedina prometna poveznica s urbanim područjem Metkovića. Moguća je rekonstrukcija postojeće ulice Lovački put u skladu s posebnim propisima i zasebnom projektnom dokumentacijom. Unutar groblja pristup vozilima je ograničen te je moguć pristup samo za servisna i interventna vozila (održavanje groblja, vatrogasna vozila...). Postojeće grobne staze i pješačke površine se mogu površinski obrađivati s čvrstim materijalima (kamene ploče, betonski opločnici, asfalt). Izbor materijala za popločanje grobnih staza i pješačkih površina se mora vršiti pažljivo kako bi se osim kvalitete izabrani materijali i svojim estetskim svojstvima prilagodili autohtonim i tradicijskim materijalima podneblja.

Uvjeti i način uređenja ceremonijalno-oproštajnog prostora.

Uz postojeću zgradu mrtvačnice sa zapadne strane nalazi se popločani plato s klupama koji služi kao oproštajno-ceremonijalni prostor za ispraćaj pokojnika. Oproštajni plato je moguće rekonstruirati tako da ima primjerenu završnu obradu hodne površine, potrebna je javna rasvjeta platoa, urbani mobilijar u vidu klupa i korpi za otpatke te se na njegovoj površini treba riješiti odvodnja oborinskih voda. Površina platoa treba biti bez arhitektonskih barijera za osobe s poteškoćama u kretanju u skladu s posebnim propisima. Nosivost podne konstrukcije platoa treba podnijeti pritisak od 100 k N. Na platou je moguća gradnja nadstrešnice visine kao i visina zgrade mrtvačnice s oblikovanjem i materijalizacijom usklađenom s ambijentalnim vrijednostima prostora groblja

Uvjeti i način rekonstrukcije mrtvačnice.

Na kartografskom prikazu br. 4A. *UVJETI GRADNJE* u mjerilu 1:500 prikazana je postojeća zgrada mrtvačnice. Moguća je njezina rekonstrukcija uz zadržavanje katnosti s mogućnošću unutarnjeg preuređenja i promjenom materijalizacije pročelja a sve u skladu s ambijentalnim vrijednostima prostora groblja.

Uvjeti i način zaštite kapelice Sv.Ivana Nepomuka i Sv.Roka.

Na kartografskom prikazu br. 3. *UVJETI KORIŠTENJA, UREĐENJA I ZAŠTITE PROSTORA* u mjerilu 1:500 prikazana je postojeća sakralna građevina unutar groblja kapelica Sv.Ivana Nepomuka i Sv.Roka.

Kapelica je evidentirano kulturno dobro lokalnog značaja te je postupak zaštite usmjeren na primjenu posebnog propisa iz područja zaštite i očuvanja kulturnih dobara kojim je pružena mogućnost tijelima lokalne uprave i samouprave proglašenja zaštićenog dobra od lokalnog značenja, dok će se način njihove zaštite utvrditi uz prethodnu suglasnost nadležnog konzervatorskog odjela.

Uvjeti i način uređenja postojećih ozelenjenih površina.

Na kartografskom prikazu br.3. *UVJETI KORIŠTENJA, UREĐENJA I ZAŠTITE PROSTORA* u mjerilu 1:500 prikazane su postojeće ozelenjene hortikulture površine i zone zaštitnog zelenila.

Unaprjeđenje postojećeg zelenila bi se prvenstveno ogledalo u boljem planskom uređenju pojedinačnih sofa sa niskim zelenilom (grmovi i trajnice) kao i mjestimičnoj dopuni stabala četinara (gdje za to ima prostora) na postojećoj glavnoj grobnoj stazi koja ide prema središnjem dijelu groblja. Preporuka je da sve sadnice planirane u sadnji na navedenom lokalitetu budu prilagođene danoj klimatskoj zoni uzgoja odnosno VIII i IX klimatskoj zoni (mediteranskog i submediteranskog) aridnog područja, te da nemaju velike zahtjeve u pogledu kvaliteta tla i da nisu podložne vjetro-izvalama. Što se tiče konkretnih zona sa sofama i bordurnih staza preporuka je da se izvrši zamjena dotrajalih (prerasli, odrvenjelih i ogoljelih) grmova poljske lavande- *Lavandula angustifolia* te se isti zamjene prigodnijom formom lavande *Lavandula hybrida* sortiment „*Hidcote Blue, Hidcote Pink i Snow white*“. Ostale zelene površine postojećeg groblja su predviđene kao travnate površine sa sadnjom trajnica, polugrmova i grmova te s ostalim elementima pejzažnog uređenja (ukrasni obluci, pijesak, dekorativni malč...)

U blizini postojeći dalekovoda nije dopuštena sadnja visokog raslinja (stablašica) unutar minimalne udaljenosti od 6m od osi najbližih elektroenergetskih vodova.

Kolumbarijski zid s nišama za urne.

Planiran je kolumbarijski zid s nišama za urne u postojećem dijelu groblja prema kartografskom prikazu br. 4A_ *UVJETI GRADNJE* u mjerilu 1:500 i prema grafičkom prilogu br. 4C2_ *DETALJNI NACRTI UKOPNOG MJESTA_ KOLUMBARIJSKI ZID* u mjerilu 1:50.

Unutar kolumbarijskog zida predviđena je ugradnja grobnog mjesta u vidu kazeta za urne. Kazeta za urne je tipska kazeta neto dimenzije 60x60 cm i dubine 50cm. Jedna kazeta služi za smještaj 2 urne. Niša se zatvara pokrovnom pločom od kamena ili mramora tako da su sve ploče unutar kolumbarijskog zida usklađene završnom materijalizacijom. Neto dimenzija Ukupna debljina kolumbarijskog zida iznosi 70cm (dubina kazete 50cm +20cm zid). Ukupno je planirano 10 niša za urne u 2 reda po visini, ukupna visina kolumbarijskog zida iznosi 300cm i materijalizacija zida uklopljena u postojeću ambijentalnu cjelinu.

Osim kolumbarijskog zida moguća ugradnja kazeta za urne u postojeće niše potpornog zida uz postojeće stepenište gdje bi se moglo smjestiti ukupno 4 niše za smještaj 8 urni prema kartografskom prikazu br. 4A_ *UVJETI GRADNJE* u mjerilu 1:500.

Prateće usluge.

U blizini glavnog ulaza u groblje i uz oproštajno - ceremonijalni prostor planira se objekt za prateće grobne usluge u vidu prodaje cvjetnih aranžmana, svijeća i ostale grobne opreme. Objekt je prizemni, montažno demontažnog karaktera koji se po potrebi može izmjestiti na novu poziciju. Iako je objekt montažno demontažnog karaktera, oblikom i materijalizacijom treba se prilagoditi autohtonim i tradicijskim elementima podneblja.

4.5.3. Uvjeti i način gradnje na površini proširenja groblja (GR).

Površina za proširenje groblja, planske oznake (GR), podrazumijeva prostor različitih sadržaja i namjena koji je prikazan na kartografskom prikazu br. 1. *KORIŠTENJE I NAMJENA POVRŠINA* u mjerilu 1:500, a obuhvaća sljedeće sadržaje:

- Planirana nova grobna polja i redovi za klasičnu vrstu ukopa;
- Planirane interne prometnice (glavne grobne staze i grobne staze);
- Planirane pejzažne površine groblja;
- Gospodarska dvorišta (GD);
- Spomen obilježje;

Veličina i oblik grobnih polja.

Planirana su ukupno 4 nova grobna polja za ukop u betonske grobnice. Veličina i oblik grobnih polja su određeni u skladu s odredbama iz *Pravilnika o grobljima* i prikazani su na kartografskom prikazu br. 4A. *UVJETI GRADNJE* u mjerilu 1:500. Unutar grobnih polja moguća je i objedinjavanje odnosno dijeljenje suprotno planu prikazanih grobnih mjesta na kartografskim prikazima plana uz uvjet da grobni red ne bude dulji od 60m i da broj grobnih mjesta unutar jednog grobnog polja ne bude viši od 200.

Betonske grobnice.

Planiran je jedan tip grobnica za ukop:

Tip G6 - za polaganje najviše 6 lijesova u dva stupca (3+3) tj. grobnica s 2 stupca i 3 dubine polaganja. Planirana su samo grobna mjesta u nizu zbog racionalizacije prostora. Planirana su betonska grobna mjesta u nizu i to maksimalno po 3 grobna mjesta u nizu te između njih slobodni prolaz u širini 55cm. Slobodni prolaz između grobnih mjesta u nizu može biti ozelenjena ploha ili popločanje materijalizacije kao i pristupne staze.

Iznimno dopušta se i više od 3 grobna mjesta u nizu samo na mjestima gdje se radi racionalizacije prostora i konfiguracije terena ukaže mogućnost za produljenjem grobnih mjesta u nizu a da to ne narušava funkcionalnost i oblikovne vrijednosti groblja.

Bruto dimenzije grobnog mjesta u nizu iznose 190 x 270cm i 180 x 270cm.

Bruto dimenzija grobnice povećava se za 30cm od vanjskog ruba zida sa sve četiri strane.

Neto dimenzije grobnog mjesta (svijetle dimenzije unutar grobnice između zidova) iznose 160 x 230cm.

Netto visina grobnog mjesta (svjetla dimenzija između poda i stropa grobnice) iznosi 220cm za ukop u 3 razine (3 lijesa po visini).

Svijetle dimenzije otvora grobnice iznosi 90 x 210cm.

Konstrukcija grobnice je od vodonepropusnog armiranog betona za zidovima debljine 20cm, podnom pločom debljine 15cm i stropnom pločom debljine 15cm.

Ispod grobnica potrebna je izvedba drenažnog sloja.

Gospodarsko dvorište.

Na površini groblja je potrebno osigurati gospodarsko dvorište koje prvenstveno služi za odlaganje komunalnog i bio otpada.

Načelne lokacije gospodarskih dvorišta se nalazi unutar površine proširenja groblja uz glavnu grobnu stazu, pokraj parking prostora uz ulicu Lovački put te uz grobnu stazu u grobnom polju GP4. Gospodarsko dvorište je nenatkriveni ograđeni prostor u kome se nalaze spremnici za komunalni i bio otpad. Završna materijalizacija hodne površine treba biti otporna na habanje i da se lako održava (asfalt, zaglađeni beton...). Oblikovanje i materijalizacija ograde gospodarskog dvorišta treba biti usklađena s vanjskom ogradom groblja.

Spomen obilježje.

Unutar planiranih površina groblja (grobno polje 1) potrebno je predvidjeti spomen obilježje poginulim braniteljima Domovinskog rata. Spomen obilježje može biti križ ili simbolička skulptura. Oblikovanje spomen obilježja je predmet zasebne projektne dokumentacije.

Uvjeti i način uređenja planiranih internih prometnica i grobnih staza.

Na kartografskom prikazu br. 2. *PROMETNA I KOMUNALNA INFRASTRUKTURNA MREŽA -2A PROMET* u MJ 1:500 prikazane su površine planiranih internih i servisnih prometnica na dijelovima dogradnje groblja.

Produžetkom ulice Lovački put predviđen je izravni pristup površinama groblja te je u sjevernom dijelu predviđen spoj glavne grobne staze s ulicom Lovački put. Unutar groblja pristup vozilima je ograničen te je moguć pristup samo za servisna vozila komunalnog poduzeća (održavanje groblja...) i za interventna vozila. Na svim ulazima u groblje su postavljena ulazna vrata.

Pješački pristup grobnim poljima predviđen je glavnim grobnim stazama a pristup grobnim redovima i mjestima putem grobnih staza.

Izbor materijala za popločanje grobnih staza i pješačkih površina se mora vršiti pažljivo kako bi se osim kvalitete izabrani materijali i svojim estetskim svojstvima prilagodili autohtonim i tradicijskim materijalima podneblja.

Uvjeti i način uređenja planiranih pejzažnih površina groblja.

Na kartografskom prikazu br.3. *UVJETI KORIŠTENJA, UREĐENJA I ZAŠTITE POVRŠINA* u mjerilu 1:500 prikazane su planirane ozelenjene pejzažne površine i zone zaštitnog zelenila.

Pejzažne ozelenjene površine unutar obuhvata plana potrebno je urediti prema smjernicama iz Plana tako da se za ukupnu površinu groblja izradi cjelovito rješenje pejzažnog uređenja.

Dopuštena su i odstupanja od biljnih vrsta navedenih u Planu ali uz poštivanje visinskog akcenta i oblikovanja biljnih vrsta te da planirane sadnice budu prilagođene mediteranskom i submediteranskom aridnom području.

Preporuka je da sve sadnice planirane u sadnji na navedenom lokalitetu budu prilagođene danj klimatskoj zoni uzgoja odnosno VIII i IX klimatskoj zoni (mediteranskog i submediteranskog) aridnog područja, te da nemaju velike zahtjeve u pogledu kvaliteta tla, da nisu podložne vjetro-izvalama.

Unaprjeđenje postojećeg zelenila bi se prvenstveno ogledalo u boljem planskom uređenju pojedinačnih sofa sa niskim zelenilom (grmovi i trajnice) kao i mjestimičnoj dopuni stabala četinara

(gdje za to ima prostora) na glavnoj grobnoj stazi koja ide prema centralnom dijelu groblja i grobnoj kapelici sv. Ivana Nepomuka i sv. Roka.

U blizini postojeći dalekovoda nije dopuštena sadnja visokog raslinja (stablašica) unutar minimalne udaljenosti od 6m od osi najbližih elektroenergetskih vodova.

Uz stupaste stablašice kao što su:

- Stupasti čempres – */Cupressus sempervirens Strycta ili Totem/*,
- Stupoliki arizonski čempres – */Cupressus arizonica „Fastigiata“/*,
- Srebrni piramidalni bor - */Pinus silvestris var. „Fastigiata“/*,
- Grab vretenasti - */Carpinus betulis var. „Fastigiata“/*,
- Stupasta tisa – */Taxus baccata/ „Fastigiata“/*,
- Stupasti atlaski cedar – */Cedrus atlantica „Fastigiata“/*.

moguće je zasaditi i stablašice šire krošnje kao što su:

- Pinja – */Pinus pinea/*,
- Atlaski cedar - */Cedrus atlantica var. Glauca/*,
- Česmina - */Quercus illex/*,
- Koščela – */Celtis australis/*,
- Obična tisa – */Taxus baccata/*,
- Libanonski cedar - */Cedrus libani/*,
- Rogač – */Ceratonia siliqua/*.

Prilikom sadnje stablašica treba se voditi i činjenicom da sadnice koje se žele saditi moraju imati poštovane normative kvaliteta, odnosno imati propisnu visinu, adekvatan prsni promjer obujma 10-12 cm i 12-14 cm, moraju biti kontejnirane, višegodišnje (minimalno 3 godine starosti), bez vidljivih mehaničkih oštećenja, oštećenja od štetnika, vidljivih oboljenja, sa ravnomjernom simetričnom krošnjom specifičnom za probranu biljnu kulturu. Prilikom sadnje stablašica neophodno je osigurati i potporne kolce minimalne visine 300 cm sa adekvatnim vezivom za učvršćivanje kolaca uz stabla.

Što se tiče ostalih grmova za dopunu preporuka je saditi lako adaptivne kulture kao što su:

- Zelena santolina – */Santolina virens/*,
- Plava santolina – */Santolina chamaecyparissus/*,
- Primorska cinerarija – */Cineraria maritima/*,
- Gravileja- */Gravillea juniperina/*,
- Niska mirta – */Myrtus tarentina/*,
- Patuljasta šatirana mirta – */Myrtus microphylla „Variegata“/*,
- Sitnolisni tamaris – */Tamarix parviflora/*,
- Planika - */Arbutus unedo/*,
- Rasprostirući ružmarin – */Rosmarinus prostratus/*,
- Tunbergova žutika – */Berberis thunbergii „Atropurpurea“/*.
- Julianina žutika – */Berberis juliane/*.
- Tamjanika – */Plecthrantus madagascariensis./*
- Zečje uši – */Stachys bizantina./*
- Patuljasta plava smrča – */Picea pungens „Globosa“./*
- Rasprostiruća kleka – */Juniperus horizontalis „Blue chip“/*.

Sadnja grmova u formi bordura i grupacija (npr. uz ulazne staze i u sofama), obavlja se na rastojanju od 80 do 120 cm ovisno o vrsti sadnice, kako bi iste imale dovoljnu postranu površinu za normalan razvoj svoga habitusa.

U zonama planiranih proširenja dijelova groblja gdje je to moguće s obzirom na planirana grobna mjesta treba težiti da se zadrže odrasla zdrava stabla čempresa, a tamo gdje će se raditi dopuna predvidjeti nove sadnice u formi stablašica, grmova, polugrmova...

Mjere očuvanja krajobraznih vrijednosti, zaštite prirodnih vrijednosti i kulturno povijesnih cjelina.

Veći dio obuhvata urbanističkog plana uređenja groblja se nalazi u zoni značajnog krajobraza Predolac-Šibanica.

Na području i u neposrednoj okolini područja proglašenog značajnog krajobraza nisu prihvatljivi zahvati i radnje koji mogu negativno utjecati na očuvanje povoljnih uvjeta staništa i očuvanje stabilnosti biljnih i/ili životinjskih populacija, a to su: intenzivniji zahvati sječe; izgradnja javnih prometnica (cestovnih građevina s pripadajućim objektima i uređajima); izgradnja elektrana (uključujući i one na obnovljive izvore energije); eksploatacija mineralnih sirovina; hidrotehnički zahvati i melioracija zemljišta; prenamjena zemljišta; izgradnja golf igrališta; postavljanje antenskih stupova; onečišćenje nadzemlja i podzemlja; unošenje stranih (alohtonih) vrsta.

Unutar obuhvata Plana ne nalaze se zaštićena kulturna dobra upisana u registar kulturnih dobara RH. Unutar obuhvata plana nalazi se postojeća sakralna građevina - kapelica Sv. Ivana Nepomuka i Sv. Roka koja je podignuta oko 1850 god. i danas služi kao grobna kapelica.

Kapelica je evidentirano kulturno dobro lokalnog značaja te je postupak zaštite usmjeren na primjenu posebnog propisa iz područja zaštite i očuvanja kulturnih dobara kojim je pružena mogućnost tijelima lokalne uprave i samouprave proglašenja zaštićenog dobra od lokalnog značenja, dok će se način njihove zaštite utvrditi uz prethodnu suglasnost nadležnog konzervatorskog odjela. U tijeku gradnje u slučaju nailaska na arheološka nalazišta moguće je privremeno zaustavljanje radova te provođenje arheoloških istraživanja. Investitor je dužan osigurati financijska sredstva za arheološki nadzor. Za arheološki nadzor kao i za izvođenje eventualnih arheoloških istraživanja potrebno je ishoditi rješenje o prethodnom odobrenju za izvođenje arheoloških istraživanja od nadležnog konzervatorskog odjela. Rješenje je dužan ishoditi arheolog ili ustanova (na temelju prethodno sklopljenog ugovora sa investitorom) koja će provoditi arheološki nadzor.

4.6. MJERE SPRJEČAVANJA NEPOVOLJNOG UTJECAJA NA OKOLIŠ.

Prilikom realizacije svih sadržaja na području urbanističkog plana uređenja potrebno je voditi računa o slijedećim stavkama:

- Utjecaj na okolno stanovništvo.
- Zaštita okoliša.
- Zaštita od požara.
-

Odredbama za provedbu plana definirane su mjere za sprječavanje nepovoljnog utjecaja na okoliš pri izgradnji i korištenju površina groblja.



IV.2 POPIS SEKTORSKIH DOKUMENATA I PROPISA.

DOKUMENTI:

- *Prostorni Plan Dubrovačko-Neretvanske županije (Službeni glasnik Dubrovačko-neretvanske županije“, broj 6/03., 3/05.-uskl., 3/06*,7/10., 4/12.-isp., 9/13., 2/15.-uskl., 7/16., 2/19., 6/19.-proč. tekst, 3/20. i 12/20.-proč. tekst*
- *Prostorni plan uređenja Grada Metkovića (Neretvanski glasnik, 6/04, 1/10 - ispravak, 1/15, 3/15 - pročišćeni tekst i 1/17 - ispravak i 2/20,01/21.-ispravak teh.pogreške) (u daljnjem tekstu: PPUG Metkovića).*
- *Odluka o izradi Urbanističkog plana uređenja gradskog groblja Sv.Ivana Nepomuka u Metkoviću (Neretvanski glasnik 7/21).*
- *Strategija razvoja urbanog područja grada Metkovića 2016-2020.*
- *Procjena ugroženosti stanovništva, materijalnih i kulturnih dobara i okoliša za Grad Metković.*
- *Plan zaštite i spašavanja Grada Metkovića.*
- *Urbanističko i arhitektonsko oblikovanje groblja, habilitacijska radnja, Kollenz.M, Zagreb 1970g.*
- *Ostali podaci od državnih institucija na razini države, županije i općine.*

ZAKONI I PROPISI:

- *Zakon o gradnji (NN 153/13, 20/17, 39/19, 125/19).*
- *Zakon o prostornom uređenju (NN 153/13, 65/17, 114/18, 39/19, 98/19).*
- *Zakon o grobljima (NN 19/98, 50/12).*
- *Zakon o zaštiti prirode (NN 80/13, 12/18, 14/19 i 127/19).*
- *Zakon o poslovima i djelatnostima prostornog uređenja i gradnje (NN 78/15, 118/18, 110/19).*
- *Zakon o zaštiti na radu (NN 71/14, 118/14, 154/14, 94/18, 96/18).*
- *Zakon o zaštiti od požara (NN 92/10).*
- *Zakon o vodama (NN br. 107/95, 150/05, 130/11, 56/13, 14/14).*
- *Zakon o šumama (NN br. 68/18, 115/18, 98/19, 32, 20).*
- *Zakon o elektroničkim komunikacijama (NN br. 73/08, 90/11, 133/12, 80/13, 71/14 i 72/17).*
- *Zakon o sustavu civilne zaštite (NN 82/15, 118/1, 31, 20 i 20, 21).*
- *Pravilnik o grobljima (NN 99/2002).*
- *Pravilnik o sadržaju, mjerilima kartografskih prikaza, obveznim prostornim pokazateljima i standardu elaborata prostornih planova (NN 106/98, 39/04, 45/04, 163/04, 148/10 (prestao važiti) i 9/11).*
- *Pravilnik o osiguranju pristupačnosti građevina osobama s invaliditetom i smanjene pokretljivosti (NN br. 78/13).*

- *Pravilnik o temeljnim zahtjevima za zaštitu od požara elektroenergetskih postrojenja i uređaja (NN br. 146/05).*
- *Pravilnika o tehničkim i uporabnim uvjetima za svjetlovodne distribucijske mreže (NN br. 108/10).*
- *Pravilnik o tehničkim normativima za izgradnju nadzemnih elektroenergetskih vodova nazivnog napona od 1 do 400 k V (NN 24/1997).*
- *Pravilnik o tehničkim uvjetima za kabelsku kanalizaciju (NN br. 114/10 i 29/13).*
- *Pravilnik o načinu i uvjetima određivanja zone elektroničke komunikacijske infrastrukture i povezane opreme, zaštitne zone i radijskog koridora te obveze investitora radova ili građevine (NN br. 42/09 i 39/11).*
- *Pravilnik o postupku uzbunjivanja stanovništva (NN 69/16).*
- *Pravilnik o mjerama zaštite od elementarnih nepogoda i ratnih opasnosti u prostornom planiranju I uređivanju prostora (NN 29/83,36/83,36,85 i 42/86).*



IV.3 ZAHTJEVI I MIŠLJENJA.



KLASA: 350-05/21-01/406
URBROJ: 376-05-3-22-02
Zagreb, 4. siječnja 2022.

REPUBLIKA HRVATSKA
DUBROVAČKO-NERETVANSKA ŽUPANIJA
GRAD METKOVIĆ

Primitajnik: 10-01-2022	
Klasifikacija: 350-05/21-01/406	01/02
Upravljačka jedinica: 376-22-8	PM. VJ.

Republika Hrvatska
Dubrovačko-Neretvanska županija
Grad Metković
Jedinstveni upravni odjel
Odsjek za komunalne poslove, prostorno
planiranje, gospodarstvo i fondove EU
Stjepana Radića 1
20350 Metković

Predmet: Grad Metković
URBANISTIČKI PLAN UREĐENJA „GRADSKO GROBLJE SV. IVANA
NEPOMUKA“
zahtjevi – smjernice za izradu

Veza: Vaš dopis KLASA: 350-01/21-01/12, URBROJ: 2148/01-01/02-21-6, od 22. prosinca 2021.

Poštovani,

temeljem vašega zahtjeva obavještavamo vas da je prema odredbi čl. 3. Zakona o elektroničkim komunikacijama (NN br. 73/08, 90/11, 133/12, 80/13, 71/14 i 72/17; dalje: ZEK), elektronička komunikacijska infrastruktura, obavljanje djelatnosti elektroničkih komunikacijskih mreža i usluga, prostorno planiranje, gradnja, održavanje, razvoj i korištenje elektroničkih komunikacijskih mreža, elektroničke komunikacijske infrastrukture i druge povezane opreme te upravljanje i uporaba radiofrekvencijskog spektra, adresnog i brojevnog prostora, kao prirodno ograničenih općih dobara, od interesa su za Republiku Hrvatsku i da se prema odredbi iz čl. 25. st. 2. ZEK-a elektronička komunikacijska infrastruktura mora planirati u dokumentima prostornog uređenja. Temeljem odredbi čl. 25. st. 3. ZEK-a, Hrvatska regulatorna agencija za mrežne djelatnosti (dalje: HAKOM) u postupku donošenja dokumenata prostornog uređenja donosi prethodno mišljenje kojim se potvrđuje da se dokumentom prostornog uređenja uređuje gradnja elektroničke komunikacijske infrastrukture i druge povezane opreme u skladu s pravilnicima ZEK-a i u skladu s Uredbom o mjerilima razvoja elektroničke komunikacijske infrastrukture i druge povezane opreme (NN br. 131/12 i 92/15). Također, temeljem odredbi iz čl. 25. st. 11. ZEK-a, HAKOM utvrđuje i izdaje zahtjeve i mišljenja u postupku izrade i donošenja dokumenata prostornog uređenja.

Sukladno odredbama iz čl. 79. i čl. 80. Zakona o prostornom uređenju, urbanistički plan uređenja detaljnije određuje osnovu prometne, komunalne i druge infrastrukture, dakle i elektroničke komunikacijske infrastrukture i druge povezane opreme.

U skladu s prethodno navedenim zakonskim odredbama u predmetnom UPU potrebno je:

- uz točan položaj i kapacitet postojeće, utvrditi i ucrtati trase te način izvođenja (podzemno, nadzemno, mješovito, s jedne ili obje strane kolnika) za buduću elektroničku komunikacijsku infrastrukturu za postavljanje nepokretne zemaljske mreže.

sukladno odredbama Pravilnika o tehničkim uvjetima za kabelsku kanalizaciju (NN br. 114/10 i 29/13), Pravilniku o načinu i uvjetima određivanja zone elektroničke komunikacijske infrastrukture i povezane opreme, zaštitne zone i radijskog koridora te obveze investitora radova ili građevine (NN br. 75/13) i Pravilnika o svjetlovodnim distribucijskim mrežama (NN br. 57/14):

- odrediti mjesta konekcije na postojeću elektroničku komunikacijsku infrastrukturu/mrežu kao i eventualno potrebno proširenje/rekonstrukciju postojeće elektroničke komunikacijske infrastrukture/mreže vodeći računa da se ne naruši integritet postojeće elektroničke komunikacijske mreže;
- uz postojeću i planiranu trasu elektroničke komunikacijske infrastrukture planom omogućiti postavu eventualno potrebnih građevina (male zgrade, vanjski kabinet-ormarić za smještaj telekomunikacijske opreme) za uvođenje novih tehnologija odnosno operatora ili rekonfiguraciju mreže;
- novu elektroničku komunikacijsku infrastrukturu za pružanje javne komunikacijske usluge putem elektromagnetskih valova, bez korištenja vodova, odrediti ovisno o pokrivenosti područja radijskim signalom svih davatelja usluga i budućim potrebama prostora, planiranjem postave osnovnih postaja i njihovih antenskih sustava na antenskim prihvataima na izgrađenim građevinama i rešetkastim i/ili jednocjevnim stupovima, bez detaljnog definiranja (točkastog označavanja) lokacija vodeći računa o mogućnosti pokrivanja tih područja radijskim signalom koji će se emitirati antenskim sustavima smještenim na te antenske prihvate (zgrade i/ili stupove) uz načelo zajedničkog korištenja od strane svih operatora gdje god je to moguće.

Urbanistički planovi uređenja ne smiju sadržavati nazive tvrtki (operatora), uređaja i nazivlja kojima bi se moglo narušiti pravo na ravnopravno tržišno natjecanje. Podatke o postojećoj elektroničkoj komunikacijskoj infrastrukturi u zoni obuhvata plana kao i podatke o pokrivenosti područja radijskim signalom operatora pokretnih komunikacija, projektant-planer prikuplja od nadležnog ureda za katastar, operatora za pružanje elektroničkih komunikacijskih usluga uz uporabu radiofrekvencijskog spektra i operatora za pružanje elektroničkih komunikacijskih usluga putem elektroničkih komunikacijskih vodova. Popis u prilogu. Prije prihvatanja Konačnog prijedloga UPU-a, nositelj izrade dužan je pribaviti mišljenje HAKOM-a.

S poštovanjem.

RAVNATELJ

HRVATSKA REGULATORNA AGENCIJA
ZA MREŽNE DJELATNOSTI

Roberta Frangeša Mihanovića 9
3 Z A G R E B

p. od. *Mirana Gosta*
mr.sc. Miran Gostu

Privitak (1)

1. Popis operatora

Dostaviti:

1. Naslovu preporučeno

**POPIS OPERATORA ZA PRUŽANJE ELEKTRONIČKIH KOMUNIKACIJSKIH USLUGA PUTEM ELEKTRONIČKIH
KOMUNIKACIJSKIH VODOVA**

1	HRVATSKI TELEKOM d.d.	Harambašićeva 39	10000 Zagreb	01/49 18 658	Odjel za elektroničko komunikacijsku infrastrukturu (EKI) Web sučelje: https://eki-zahitjevi.t.ht.hr
2	OF-OPTIMA TELEKOM d.d.	Bani 75a, Zagreb	10010 Zagreb	04/5554 559	Odsjek za upravljanje mrežnom infrastrukturom Web sučelje: https://eki-izjave.optinet.hr
3	AI Hrvatska d.o.o.	Vrtini put 1, Zagreb	10000 Zagreb	01/4691 884	Odjel fiksne pristupne mreže infrastruktura@AI.hr

**POPIS KONCESIONARA ZA PRUŽANJE ELEKTRONIČKIH KOMUNIKACIJSKIH
USLUGA UZ UPORABU RF SPEKTRA**

	NAZIV KONCESIONARA	ADRESA	KONTAKT OSOBA	TEL/FAX	E-MAIL
1.	TELEMACH HRVATSKA d.o.o.	Josipa Marohnića 1 ZAGREB	MILAN PUHALO	tel: 01/ 6328 326 095/ 6328 326	milan.puhalo@teke2.com
2.	HRVATSKI TELEKOM d.d.	Radnička cesta 21 10 000 ZAGREB	GORAN TOPLEK	tel: 01/ 4983 000 098 233 458	goran.toplek@t.ht.hr
3.	A1 Hrvatska d.o.o.	Vrtni put 1 ZAGREB	DAMIR DIJANIĆ	tel: 021/ 4691 810 091/ 469 1810	d.dijanic@A1.hr



A1 Hrvatska d.o.o.
Vrtni put 1
HR - 10000 Zagreb
A1.hr

EKOPLAN
Dr. Ante Starčevića bb,
88 000 Mostar, BiH

Datum: 14.03.2022.

PREDMET: IZJAVA O POLOŽAJU ELEKTRONIČKIH KOMUNIKACIJSKIH KABELA
- **odgovor - dostavlja se;**

Poštovani,

nastavno na Vaš upit vezano za položaj infrastrukture društva A1 Hrvatska d.o.o. (dalje u tekstu: A1 Hrvatska) u zoni zahvata izgradnje građevine: Urbanističkog plana uređenja (UPU) groblja Sv.Ivana Nepomuka u Metkoviću, ističe se kako A1 Hrvatska u zoni zahvata nema položenu infrastrukturu.

S poštovanjem.

Za A1 Hrvatska d.o.o.

Odjel projektiranja fiksne mreže i dokumentacije

012



A1 Hrvatska d.o.o.
Vrtni put 1 - 10 000 Zagreb

ECOPLAN d.o.o.
Stjepana Radića bb
88000 Mostar, BiH

Broj: OT-20-4/22

Datum obrade: 22.02.2022.

Predmet: Izjava o položaju EK infrastrukture u zoni zahvata

Poštovani,
dana 22.02.2022. zaprimili smo Vaš zahtjev za očitovanjem o položaju elektroničke komunikacijske infrastrukture u zoni zahvata sa sljedećim opisom:

Urbanistički plan uređenja (UPU) "Gradsko groblje Sv. Ivana Nepomuka Metković"

poslan na temelju posebnih uvjeta gradnje Hrvatske regulatorne agencije za mrežne djelatnosti
Klasa: 350-05/21-01/406, Ur.br. 376-05-3-22-02 od 4.01.2022

Na Vaš zahtjev izjavljujemo da OT-Optima Telekom d.d. na katastarskim česticama

k.č. 7266/2, k.o. Metković, p.u. Metković.

nema izgrađenu vlastitu elektroničku komunikacijsku infrastrukturu.

S poštovanjem,

OT - Optima Telekom d.d.

Kontakt email: EKI-izjave@optima-telekom.hr
Trajanje ove izjave je 12 mjeseci od datuma izdavanja.



REPUBLIKA HRVATSKA
JUŽNODRAVSKO-NERETVANSKI ŽUPANIJA
GRAD METKOVIĆ

Primljeno	05-01-2022	Org. jed.	
Klasifikacija	2148/01-01/02-21-6	Pril.	1
Jedinstveni broj	321-22-7	VE	

ELEKTRODALMACIJA SPLIT

TERENSKA JEDINICA METKOVIĆ
MLINSKA 1
20350 METKOVIĆ

GRAD METKOVIĆ
Ul. Stjepana Radića 1
20350 Metković

TELEFON . 020/46 88 00 .
TELEFAKS . 020/46 88 25 .
POŠTA . 20360 . SERVIS
IBAN . HR4823300031500149817; HR3623300031400149823

NAS BROJ I ZNAK 401300412/15626/21TD

VAS BROJ I ZNAK

PREDMET Dostava podataka

DATUM 31.12.2021. godine

Poštovani,

Dana 28.12.2021. zaprimljen je Vaš zahtjev za dostavu podataka za Urbanistički plan uređenja (UPU) „Gradsko groblje sv. Ivana Nepomuka“ u Metkoviću, klasa: 350-01/21-01/12, urbroj: 2148/01-01/02-21-6. Uvidom u tehničku dokumentaciju utvrđeno je:

- Na široj lokaciji predmetnog zahvata u prostoru, nalazi se postojeća elektroenergetska mreža, kao što je vidljivo u Prilogu 1.
- Planirani zahvat u prostoru ugrožava ili dolazi u blizinu sa postojećim elektroenergetskim vodovima i objektima, a koji su u nadležnosti HEP ODS-a.
- Unutar granice obuhvata Građevine, nalaze se postojeći elektroenergetski vodovi i objekti:
 - DV 35kV TS Opuzen – TS Metković 1
 - DV 2x20(10)kV TS Metković 1 - Opuzen - Hum
- Prigodom projektiranja Građevine potrebno je uvažiti minimalne sigurnosne udaljenosti i razmake navedene u „Pravilniku o tehničkim normativima za izgradnju nadzemnih elektroenergetskih vodova nazivnog napona od 1 do 400 kV“, a za podzemne kabele uvažiti minimalne sigurnosne udaljenosti križanja i paralelnog vođenja kabela navedene u „Tehničkim uvjetima za polaganje elektroenergetskih kabela nazivnog napona 1 kV do 35 kV“.
- Dozvoljava se gradnja grobnica i spomenika na groblju u koridoru ispod dalekovoda uz poštivanje sigurnosnih udaljenosti i razmaka prema „Pravilniku o tehničkim normativima za izgradnju nadzemnih elektroenergetskih vodova nazivnog napona od 1 do 400 kV“.
- Kod planiranja vodova ostalih komunalnih sustava potrebno je poštivati tehničkim propisima određen minimalni razmak između postojećih VN, SN i NN elektroenergetskih kabela i ostalih komunalnih instalacija.
- U blizini elektroenergetskih vodova nije dopuštena sadnja visokog raslinja te se u projektu uređenja okoliša ne mogu planirati drvoredi i slični nasadi unutar minimalne udaljenosti od 6 m od osi najbližih elektroenergetskih vodova.
- Svi novi elektroenergetski kabelski vodovi trebaju biti predviđeni u javnim, neprometnim površinama.

ČLAN HEP GRUPE

• UPRAVA DRUŠTVA • DIREKTOR • NIKOLA ŠULENTIĆ •

• TRGOVAČKI SUD U ZAGREBU MBS 080434230 • MB 1643991 •
• OIB 46830600751 • UPLAĆEN TEMELJNI KAPITAL 699 436.000,00 HRK •
• www.hep.hr •

- U javnoj neprometnoj površini prometnice treba osigurati koridor minimalne širine 1 m za buduće elektroenergetske kabele.
- U slučaju neizbježnog izmještanja distribucijskih ili neizbježne potrebne nadogradnje nadzemnih i/ili podzemnih vodova, Podnositelj zahtjeva dužan je, za izvođenje radova, sklopiti ugovor s HEP ODS-om koji će za navedeno izraditi svu potrebnu dokumentaciju i ishoditi dozvole.

Voditelj T.J. Metković:

Tome Dujmović, struč.spec.ing.el.

HEP - Operator distribucijskog sustava d.o.o. ZAGREB
DISTRIBUCIJSKO PODRUČJE
ELEKTRODALMATIJA SPLI

Dostavlja se:

1. Grad Metković
2. Pismohrana




Prilog 1. Trasa novog kabela

CLAN HEP GRUPE

• UPRAVA DRUŠTVA • DIREKTOR • NIKOLA ŠULENTIĆ •

• TRGOVAČKI SUD U ZAGREBU MBS 080434230 • MR 1643991 •
• OIB 48830600751 • UPLAĆEN TEMELJNI KAPITAL 690 430 000,00 HRK •



HRVATSKE VODE

VODNOGOSPODARSKI ODJEL
ZA SLIVOVE JUŽNOG JADRANA
21000 Split, Vukovarska 35

Telefon: 021 / 309 400

Telefax: 021 / 309 491

KLASA: 350-02/21-01/0000399

URBROJ: 374-24-1-22-2

Datum: 27.01.2022.g.

DUBROVAČKO-NERETVANSKA ŽUPANIJA

GRAD METKOVIĆ

Jedinstveni upravni odjel

PREDMET: Urbanistički plan uređenja „Gradsko groblje sv. Ivana Nepomuka“, Grad Metković: podaci, planske smjernice i propisani dokumenti – dostavlja se

Veza: Vaš zahtjev Klasa: 350-01/21-01/12, Urbroj: 2148/01-01/02-21-6 od 22.12.2021. g., zaprimljen 30.12.2021.g.

Pri izradi Urbanističkog plana uređenja „Gradsko groblje sv. Ivana Nepomuka“ potrebno je predvidjeti sve zakonom propisane mjere za zaštitu od štetnog djelovanja voda – poplava, korištenje voda, te za zaštitu površinskih i podzemnih voda od onečišćenja koje može izazvati planirano korištenje prostora. Sva rješenja vezana za korištenje i zaštitu voda od onečišćenja uskladiti s odredbama važećeg PPU Grada Metkovića na koji su Hrvatske vode prethodno dale pozitivno mišljenje.

Podatke o postojećim i planiranim instalacijama vodoopskrbnog sustava te sustava za odvodnju, pročišćavanje i dispoziciju otpadnih voda na području Grada Metkovića kao i u obuhvatu Plana ishoditi od stručnih službi Grada te nadležne komunalne tvrtke Metković d.o.o. iz Metkovića.

Za sve potrošače koji će u javni sustav odvodnje otpadnih voda ispuštati svoje otpadne vode čija je kvaliteta različita od standarda komunalnih otpadnih voda (tehnološke otpadne vode), Planom propisati obvezu predtretmana do standarda komunalnih otpadnih voda.

Odvodnju onečišćenih oborinskih voda sa prometnih, parkirališnih, radnih, manipulativnih i sličnih površina riješiti uz pročišćavanje na propisani način (putem odgovarajućih sustava pročišćavanja oborinskih onečišćenih voda) prije dispozicije.

S poštovanjem,



REPUBLIKA HRVATSKA
DUBROVAČKO-NERETVANSKA ŽUPANIJA
GRAD METKOVIĆ

02-02-2022

350-01/21-01/12	01/02
374-22-14	

Dostava:

1. 24 – 1, ovdje
2. Pismohrana





REPUBLIKA HRVATSKA
MINISTARSTVO UNUTARNJIH POSLOVA
RAVNATELJSTVO CIVILNE ZAŠTITE
PODRUČNI URED CIVILNE ZAŠTITE SPLIT
SLUŽBA CIVILNE ZAŠTITE DUBROVNIK

KLASA: 350-02/22-01/2
URBROJ: 511-01-369-22-2
Dubrovnik, 11. siječnja 2022.



REPUBLIKA HRVATSKA
MINISTARSTVO UNUTARNJIH POSLOVA
RAVNATELJSTVO CIVILNE ZAŠTITE
PODRUČNI URED CIVILNE ZAŠTITE SPLIT
SLUŽBA CIVILNE ZAŠTITE DUBROVNIK

Priloga	11-01-2022	
Redni broj	350-01/21-01/12	01/02
Urednik	511-22-9	

GRAD METKOVIĆ
STJEPANA RADIĆA 1
20360 Metković

PREDMET: UPU „Gradsko groblje sv. Ivana Nepomuka“
- zahtjevi zaštite od prirodnih i drugih nesreća, dostavljaju se

Veza: vaš dopis KLASA:350-01/21-01/12, URBROJ:2148/01-01/02-21-8 od 22.12.2021.

U vezi vašeg akta iz veze, dostavljaju se zahtjevi zaštite od prirodnih i drugih nesreća kod izrade Urbanističkog plana uređenja „Gradsko groblje sv. Ivana Nepomuka“ na način da isti treba sadržavati slijedeće mjere-zahtjeve:

1. mjere koje omogućavaju lokaliziranje i ograničavanje dometa posljedica prirodnih opasnosti – potresa:
 - proračun povredivosti fizičkih struktura (domet ruševina, širina prometnica), sukladno članku 11. stav 1. podstavak 2. i članku 25. Pravilnika o mjerama zaštite od elementarnih nepogoda i ratnih opasnosti u prostornom planiranju i uređivanju prostora (NN broj: 28/83, 38/85 i 42/86),
2. mjere koje omogućuju opskrbu vodom i energijom u izvanrednim uvjetima:
 - kartografski prikaz razmještaja vodoopskrbnih i energetske objekata i uređaja koji će se koristiti u iznimnim uvjetima,
3. mjere koje omogućavaju učinkovitije provođenje mjera civilne zaštite (evakuacija i zbrinjavanje stanovništva i materijalnih dobara):
 - način uzbunjivanja i obavješćivanja stanovništva, sukladno Pravilniku o postupku uzbunjivanja stanovništva (NN broj: 69/16),
 - kartografski prikaz putova evakuacije ili drugi način zbrinjavanja stanovništva, kao i materijalnih dobara.

Zahtjevi zaštite od prirodnih i drugih nesreća kod izrade Urbanističkog plana uređenja „Gradsko groblje sv. Ivana Nepomuka“ trebaju biti sukladni Procjeni ugroženosti stanovništva, materijalnih i kulturnih dobara i okoliša za Grad Metković, Zahtjevima zaštite i spašavanja u dokumentima prostornog uređenja Grada Metkovića i Planu zaštite i spašavanja Grada Metkovića, članku 6. stavak 1. točka 16. Zakona o prostornom uređenju (NN broj: 153/13, 65/17, 114/18, 38/19,

98/19), Zakonu o sustavu civilne zaštite (NN broj: 82/15, 118/1, 31/20 i 20/21), Pravilniku o mjerama zaštite od elementarnih nepogoda i ratnih opasnosti u prostornom planiranju i uređivanju prostora (NN broj: 29/83, 36/85 i 42/86), te Pravilniku o postupku uzbunjivanja stanovništva (NN broj: 69/16).

S poštovanjem,



DOSTAVITI:

- naslovu
- pismohrani, ovdje

KLASA: 350-02/21-01/272
URBROJ: 345-950-552/263-22-03

Dubrovnik, 11. siječnja 2022.

REPUBLIKA HRVATSKA
DUBROVAČKO-NERETVANSKA ŽUPANIJA
GRAD METKOVIĆ

Priloga: 19-01-2022	Org. jed.
350-01/21-01/12	01/02
Urbanistički plan	Pril. Ver.
345-22-11	

**REPUBLIKA HRVATSKA
DUBROVAČKO-NERETVANSKA ŽUPANIJA
GRAD METKOVIĆ**
Jedinstveni upravni odjel
Odsjek za komunalne poslove, prostorno
planiranje, gospodarstvo i fondove EU**PREDMET: Urbanistički plan uređenja „Gradsko groblje sv.Ivana Nepomuka“ u
Metkoviću – dostava zahtjeva**

Poštovani,

vezano za vaš dopis, KLASA: 350-01/21-01/12, URBROJ: 2148/01-01/02-21-6, od 22. prosinca 2021. godine, koji se odnosi na dostavu zahtjeva za izradu Urbanističkog plana uređenja dijela „Gradsko groblje sv.Ivana Nepomuka“ u Metkoviću, obavještavamo vas da u granicama obuhvata plana ne postoje državne ceste niti se planira izgradnja novih državnih cesta.

S poštovanjem,

Viši suradnik I:

Maro Vidojević, dipl.ing.prom.

Rukovoditelj Poslovne jedinice:

Neven Matijević, dipl.ing.građ.

O tome obavijest:

- Hrvatske ceste d.o.o., Poslovna jedinica Split
- Tehnička ispostava Dubrovnik, ovdje
- Pismohrana



REPUBLIKA HRVATSKA		DUBROVAČKO-NERETVANSKA ŽUPANIJA	
ODJEL ZA KOMUNALNE POSLOVE, PROSTORNO PLANIRANJE, GOSPODARSTVO I EU FONDOVE		GRAD METKOVIĆ	
21-01-2022		1148/01	
350-01/21-01/12		off/oz	
373-22-13			

Uprava šuma podružnica Split, Kralja Zvonimira 35 Split tel 021 408 223, fax 021 408 200, e-mail: usspl@hrsume.hr

Kasa: DIR/21-01/6271

Ur.broj: 15-00-06/01-22-03

Split, 18.01.2022.

**REPUBLIKA HRVATSKA
DUBROVAČKO-NERETVANSKA ŽUPANIJA
GRAD METKOVIĆ
Jedinstveni upravni odjel
Odsjek za komunalne poslove, prostorno planiranje,
gospodarstvo i EU fondove**

**Predmet: Urbanistički plan uređenja (UPU) „Gradsko groblje sv. Ivana Nepomuka u Metkoviću
- očitovanje, daje se**

Temeljem Vašeg dopisa od 22.12.2021. (Klasa:350-01/21-01/12, Ur.broj:2148/01-01/02-21-6) kojim tražite zahtjeve, podatke mišljenje u postupku izrade Urbanističkog plana uređenja (UPU) „Gradsko groblje sv. Ivana Nepomuka u Metkoviću, a uvidom u dostupnu dokumentaciju te dokumentaciju kojom raspolažu Hrvatske šume d.o.o. Zagreb, UŠP Split, Šumarija Metković, očitujemo se kako slijedi:

Urbanistički plan uređenja (UPU) „Gradsko groblje sv. Ivana Nepomuka u Metkoviću planira zahvate na površinama koje su obuhvaćene g.j. Šibovnica:

- odjel/odsjek 1a- uređajni razred alepski bor-značajni krajobraz
- odjel/odsjek 1b- uređajni razred šikara-značajni krajobraz
- odjel/odsjek 1d- uređajni razred obični čempres-značajni krajobraz
- odjel/odsjek 1e- uređajni razred kultura alepskog bora-značajni krajobraz
- odjel/odsjek 1es- cesta
- odjel/odsjek 1el- elektrovod
- odjel/odsjek 1ob- groblje

Površine su u vlasništvu Republike Hrvatske, istima gospodare Hrvatske šume d.o.o. Zagreb, UŠP Split, Šumarija Metković.


Smatramo važnim napomenuti da se pri izradi svih prostorno-planskih dokumenata treba voditi računa kako bi se zahvatima degradacija šuma (osobito visokih šuma) i šumskih zemljišta svela na najmanju moguću mjeru te u skladu sa Ustavom Republike Hrvatske i Zakonom o šumama (NN 68/18, 115/18, 98/19, 32/20) očuvale šume kao dobra od interesa za Republiku Hrvatsku koja imaju njezinu osobitu zaštitu.

S poštovanjem.

Rukovoditeljica Odjela za ekologiju
i zaštitu okoliša


Sanja Delić, dipl.ing.šum.

Voditelj USP Split


Ivan Melvan, dipl.ing.šum.



IV.4 IZVJEŠĆE O JAVNOJ RASPRAVI.

URBANISTIČKI PLAN UREĐENJA GRADSKOG GROBLJA SV.IVANA NEPOMUKA U METKOVIĆU

IZVJEŠĆE O JAVNOJ RASPRAVI

U postupku izrade Urbanističkog plana uređenja gradskog groblja Sv.Ivana Nepomuka u Metkoviću provedena je javna rasprava o prijedlogu plana.

Javni uvid u prijedlog plana je trajao od **01 kolovoza 2022 godine do 30 kolovoza 2022 godine.**

Javno izlaganje o prijedlogu plana je održano **26 kolovoza 2022 godine.**

Javna rasprava o prijedlogu plana je objavljena u tiskovini "Slobodna Dalmacija" 29 srpnja 2022 godine, na web stranici Ministarstva prostornog uređenja, graditeljstva i državne imovine 27 srpnja 2022 godine dok je na web stranicama Grada Metkovića objavljeno 01 kolovoza 2022 godine.

Popis javnopravnih tijela kojima je upućena posebna obavijest o javnoj raspravi se nalazi u točki 2.ovoga izvješća.

U knjizi primjedbi nije bilo upisanih primjedbi a u utvrđenom zakonskom roku za dostavu nije dostavljena niti jedna.

U utvrđenom zakonskom roku za dostavu mišljenja iz čl.101 Zakona o prostornom uređenju dostavljeno je ukupno šest mišljenja od javnopravnih tijela.

Metković rujan 2022.

SADRŽAJ IZVJEŠĆA O JAVNOJ RASPRAVI:

- 1. PODACI IZ OBJAVE JAVNE RASPRAVE**
- 2. POPIS SUDIONIKA U JAVNOJ RASPRAVI KOJI SU POZVANI POSEBNOM OBAVIJESTI O JAVNOJ RASPRAVI**
- 3. POPIS SUDIONIKA U JAVNOJ RASPRAVI ČIJA SU MIŠLJENJA, PRIJEDLOZI ILI PRIMJEDBE PRIHVAĆENI**
- 4. AKTI VEZANI ZA JAVNU RASPRAVU:**
 - 4.1. Zaključak gradonačelnika o utvrđivanju prijedloga plana za javnu raspravu.
 - 4.2. Objava javne rasprave na web stranicama Grada Metkovića i Ministarstva te u javnim tiskovinama.
 - 4.3. Zapisnik s javnog izlaganja.
 - 4.4. Dokaz o dostavi posebne obavijesti.

1. PODACI IZ OBJAVE JAVNE RASPRAVE



REPUBLIKA HRVATSKA
DUBROVAČKO-NERETVANSKA ŽUPANIJA



GRAD METKOVIĆ

Jedinstveni upravni odjel
Odsjek za komunalne poslove, prostorno planiranje,
gospodarstvo i fondove EU

KLASA: 350-01/21-01/12
URBROJ: 2117-10-01-02-22-18
Metković, 26. srpnja 2022.

Na temelju članka 96. Zakona o prostornom uređenju (Narodne novine broj 153/13, 65/17, 114/18, 39/19 i 98/19), i Zaključka Gradonačelnika (KLASA: 350-01/21-01/12; URBROJ: 2117-10-02-22-17) od 25. srpnja 2022. godine, Jedinstveni upravni odjel, Odsjek za komunalne poslove, prostorno planiranje, gospodarstvo i fondove EU objavljuje,

JAVNU RASPRAVU

o prijedlogu UPU „Gradsko groblje sv. Ivana Nepomuka“ u Metkoviću

I.

Objavljuje se javna rasprava o prijedlogu UPU „Gradsko groblje sv. Ivana Nepomuka“ u Metkoviću (u daljnjem tekstu: Prijedlog Plana).

II.

Početak javnog uvida je **1. kolovoza 2022. godine**, a završetak **30. kolovoza 2022. godine**.

III.

Prijedlog Plana biti će izložen javnom uvidu u vrijeme trajanja javne rasprave u **zgradi gradske uprave Grada Metkovića, II kat, u ulici Stjepana Radića br.1 u Metkoviću**, svakim radnim danom od **08,00 do 11,00 sati** i od **13,00 do 14,00 sati**.

IV.

Nositelj izrade i izradivač Plana održat će javno izlaganje o prijedlogu Plana u dvorani **Galerija GKS u ulici Stjepana Radića u Metkoviću**, dana **26. kolovoza 2022.** s početkom u **10,00 sati**.

V.

Prijedlog Plana u vrijeme trajanja javnog uvida biti će objavljen na službenim mrežnim stranicama Grada Metkovića ([www. grad-metkovic.hr](http://www.grad-metkovic.hr))

VI.

Način sudjelovanja sudionika u javnoj raspravi propisan je člankom 101. Zakona o prostornom uređenju. Sudionici sudjeluju u javnoj raspravi na način da:

- imaju pravo pristupa na javni uvid u prijedlog Plana
- postavljaju pitanja tijekom javnog izlaganja o predloženim rješenjima, na koja usmeno odgovaraju osobe koje vode javno izlaganja
- daju prijedloge i primjedbe u zapisnik za vrijeme javnog izlaganja
- upućuju nositelju izrade pisane prijedloge i primjedbe u roku određenom u objavi o javnoj raspravi na adresu: **Grad Metković, Stjepana Radića 1, 20350 Metković** ili na e-mail adresu: gospodarstvo@metkovic.hr

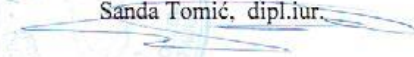
VII.

Rok za dostavu pisanih očitovanja, mišljenja, prijedloga i primjedbi na prijedlog Plana je do zaključno **30. kolovoza 2022.**

Prijedlozi i primjedbe koji nisu dostavljeni u roku i nisu čitko napisani, neće se uzeti u obzir u pripremi Izvješća o javnoj raspravi.

VODITELJICA ODSJEKA

Sanda Tomić, dipl.iur.



2. POPIS SUDIONIKA U JAVNOJ RASPRAVI KOJI SU POZVANI POSEBNOM OBAVIJESTI O JAVNOJ RASPRAVI.



REPUBLIKA HRVATSKA
DUBROVAČKO-NERETVANSKA ŽUPANIJA



GRAD METKOVIĆ

Jedinstveni upravni odjel
Odsjek za komunalne poslove, prostorno planiranje,
gospodarstvo i fondove EU

KLASA: 350-01/21-01/12
URBROJ: 2117-10-01-02-22-19
Metković, 26. srpnja 2022. g.

Predmet: Prijedlog Urbanističkog plana uređenja Groblja sv. Ivana Nepomuka u Metkoviću za javnu raspravu
- posebna obavijest

Poštovani,

sukladno članku 97. Zakona o prostornom uređenju (Narodne novine, 153/13, 65/17, 114/18, 39/19, 98/19) dostavljamo Vam posebnu obavijest o javnoj raspravi o prijedlogu UPU Groblje sv. Ivana Nepomuka u Metkoviću (u daljnjem tekstu: Prijedlog Plana).

Javna rasprava o prijedlogu Plana započinje **1. kolovoza 2022.g. i traje do 30. kolovoza 2022.g.**

U navedenom razdoblju prijedlog Plana biti će izložen javnom uvidu u **zgradi gradske uprave Grada Metkovića, II. kat, u ulici Stjepana Radića br.1 u Metkoviću**, svakim radnim danom od **08:00 do 11:00** sati i od **13:00 do 14:00** h.

Prijedlog Plana u vrijeme trajanja javnog uvida biti će objavljen na službenim mrežnim stranicama Grada Metkovića (www.grad-metkovic.hr)

Javno izlaganje o prijedlogu Plana održat će se u dvorani Galerija GKS, ulica Stjepana Radića br. 1. u Metkoviću, **dana 26. kolovoza 2022.g., s početkom u 10:00** sati.

Pozivamo Vas na sudjelovanje u javnoj raspravi u skladu s člankom 101. Zakona o prostornom uređenju (Narodne novine broj 153/13, 65/17, 114/18, 39/19 i 98/19.). Svoje mišljenje o prijedlogu Plana i stavljanju izvan snage DPU-a možete dostaviti do kraja javne rasprave odnosno zaključno do **30. kolovoza 2022.** godine na adresu: **Grad Metković, Stjepana Radića 1, 20350 Metković** ili na e-mail adresu: gospodarstvo@metkovic.hr.

S poštovanjem,

VODITELJICA ODSJEKA

Sanda Tomić, dipl. iur.



Dostaviti:

1. Zavod za prostorno uređenje Dubrovačko-neretvanske županije, Petilovrijenci 2, 20000 Dubrovnik
2. Dubrovačko-neretvanska županija, Upravni odjel za prostorno uređenje i gradnju, Vukovarska 16, 20000 Dubrovnik
3. Dubrovačko-neretvanska županija, Upravni odjel za zaštitu okoliša, imovinsko pravne i komunalne poslove, Vukovarska 16, 20000 Dubrovnik
4. Ministarstvo kulture i medija, Uprava za zaštitu kulturne baštine, Konzervatorski odjel Imotski, Ante Starčevića br. 7, 20000 Imotski.
5. Ministarstvo unutarnjih poslova - PU Dubrovačko-neretvanska, Odjel upravnih, inspeksijskih i poslova zaštite i spašavanja, Dr. Ante Starčevića 13, 20000 Dubrovnik
6. Ministarstvo unutarnjih poslova, Ravnateljstvo civilne zaštite, Područni ured civilne zaštite Split, Služba civilne zaštite Dubrovnik, Liechtensteinov put 31, 20000 Dubrovnik
7. Ministarstvo prostornoga uređenja, graditeljstva i državne imovine, Ulica Ivana Dežmana 10, 10000 Zagreb
8. Hrvatske vode, Vodnogospodarski odjel za slivove južnoga Jadrana, Vukovarska 35, p.p. 475, 21000 Split.
9. Hrvatske vode, VGI za mali sliv "Neretva-Korčula", Trg Opuzenske bojne 5, 20355 Opuzen
10. Hrvatske ceste, Ispostava Dubrovnik, Vladimira Nazora 8, 20000 Dubrovnik
11. Hrvatske šume d.o.o. Direkcija Zagreb, ulica Kneza Branimira 1, 10000 Zagreb.
12. Hrvatske šume, Uprava šuma Podružnica Split, Kralja Zvonimira 35/III, Split
13. Županijska uprava za ceste Dubrovačko-neretvanske županije, Vladimira Nazora 8, 20000 Dubrovnik
14. HAKOM, Hrvatska regulatorna agencija za mrežne djelatnosti, Roberta Frangeša Mihanovića 9, 10000 Zagreb
15. HEP – Operator distribucijskog sustava d.o.o., Pogon Metković, Mlinska 1a, 20350 Metković
16. Javna ustanova za upravljanje zaštićenim prirodnim dijelovima DNŽ, Branitelja Dubrovnik 41, 200000 Dubrovnik
17. NPKLM vodovod d.o.o., Put Sv. Luke 1, 20260 Korčula
18. Dubrovačko-neretvanska županija, Upravni odjel za prostorno uređenje i gradnju, ispostava u Metkoviću, K. Zvonimira 4., 20350 Metković
19. Grad Metković, Odsjek za upravno-pravne poslove, društvene djelatnosti i opće poslove, Stjepana radića 1, 20350 Metković
20. Metković d.o.o. Mostarska 10, 20350 Metković
21. Čistoća Metković d.o.o. Mostarska 10, 20350 Metković
22. Metković razvoj d.o.o., Kralja Zvonimira 22, 20350 Metković
23. Grad Metković, MO Centar, ovdje



KLASA: 350-05/21-01/406
URBROJ: 376-05-3-22-04
Zagreb, 17. kolovoza 2022.

Republika Hrvatska
Dubrovačko-Neretvanska županija
Grad Metković
Jedinstveni upravni odjel
Odsjek za komunalne poslove, prostorno
planiranje, gospodarstvo i fondove EU
Stjepana Radića 1
20350 Metković

Predmet: Grad Metković
URBANISTIČKI PLAN UREĐENJA GROBLJA SV. IVANA NEPOMUKA
-mišljenje u tijeku javne rasprave

Veza: Vaš dopis KLASA:350-01/21-01/12, URBROJ: 2117-10-01-02-22-19, od 26. srpnja 2022.

Poštovani,

vašim dopisom od ove Agencije zatražili ste da vam na osnovu čl. 188. Zakona o prostornom uređenju (NN br. 153/13), a u svezi čl. 94. Zakona o prostornom uređenju i gradnji i čl. 59. st. (3) Zakona o elektroničkim komunikacijama (NN br. 76/22) izda mišljenje na prijedlog *URBANISTIČKI PLAN UREĐENJA GROBLJA SV. IVANA NEPOMUKA*.

Uvidom u dostavljeni prijedlog *URBANISTIČKI PLAN UREĐENJA GROBLJA SV. IVANA NEPOMUKA* potvrđujemo da je isti **usklađen s našim zahtjevima**.

S poštovanjem,

RAVNATELJ
mr.sc. Miran Gosta
(elektronički potpisala ovlaštena osoba)

Dostaviti:

1. Naslovu preporučeno

REPUBLICA HRVATSKA
DUBROVAČKO-NERETVANSKA ŽUPANIJA
GRAD METKOVIĆ 21420/21

Primljeno:	24-08-2022
Klasifikacijski znak	Org. jbr
350-01/21-01/12	01/06
Uređivački broj	Pril. Vrg.
376-22-23	



JOSIP ŠAJNOVIĆ

HR-64325595109



Elektronički potpisano: 18.08.2022T11:19:40 (UTC:2022-08-18T09:19:40Z)

Provjera: <https://eopotpis.rdd.hr/provjera>

Broj zapisa: ff3e92e-41da-4e49-b885-bf9a003e572f

Vjerodostojnost ovog dokumenta možete provjeriti skeniranjem QR koda. Ako je dokument identičan prikazanom izvorniku u digitalnom obliku, HAKOM potvrđuje njegovu vjerodostojnost.



KLASA: 350-02/21-01/272
URBROJ: 345-950-552/263-22-05

Dubrovnik, 11. kolovoza 2022.

REPUBLIKA HRVATSKA
DUBROVAČKO-NERETVANSKA ŽUPANIJA
GRAD METKOVIĆ
Jedinstveni upravni odjel
Odsjek za komunalne poslove, prostorno
planiranje, gospodarstvo i fondove EU

**PREDMET: Urbanistički plan uređenja „Gradsko groblje sv.Ivana Nepomuka“ u
Metkoviću – javna rasprava**

Poštovana,

vezano za dopis, KLASA: 350-01/21-01/12, URBROJ: 2117-10-01-02-22-19, od 26. srpnja 2022. godine, s posebnom obavijesti o javnoj raspravi o prijedlogu Urbanističkog plana uređenja dijela „Gradsko groblje sv.Ivana Nepomuka“ u Metkoviću, obavještavamo Vas da u granicama obuhvata plana ne postoje državne ceste niti se planira izgradnja novih državnih cesta, pa nemamo primjedbi na prijedlog plana.

S poštovanjem,

viši suradnik I :


Maro Vidojević, dipl.ing.prom.

v.d. rukovoditelja Poslovne jedinice :

Mario Šimundić, dipl.ing.građ.


O tome obavijest :

- Hrvatske ceste d.o.o., Poslovna jedinica Split
- Tehnička ispostava Dubrovnik, ovdje
- Pismohrana

REPUBLIKA HRVATSKA
DUBROVAČKO-NERETVANSKA ŽUPANIJA
GRAD METKOVIĆ

Priloga broj	3 0 -08- 2022	
Broj predmeta	350-01/21-01/12	01/02
Broj predmeta	345-22-25	

Hrvatske ceste d.o.o. za upravljanje, građenje i održavanje državnih cesta

Vončinina 3, 10 000 Zagreb | +385 1 4722 555 | javnost@hrvatske-ceste.hr | www.hrvatske-ceste.hr
Trgovački sud u Zagrebu | MBS 080391653 | MB 1554972 | Temeljni kapital: 107.384.800,00 kuna, uplaćen u cijelosti.
OIB 55545787885 | Uprava: Josip Škorić, predsjednik | Senko Bošnjak | Alen Leverić | Željana Šikić
Privredna banka Zagreb d.d., Radnička cesta 50, Zagreb | IBAN: HR67 2340 0091 1002 3180 2



HRVATSKE VODE
VODNOGOSPODARSKI ODJEL
ZA SLIVOVE JUŽNOG JADRANA
21000 Split, Vukovarska 35

Telefon: 021 / 309 400
Telefax: 021 / 309 491

KLASA: 350-02/21-01/0000399
URBROJ: 374-24-1-22-4
Datum: 25.08.2022.g.

DUBROVAČKO-NERETVANSKA ŽUPANIJA
GRAD METKOVIĆ
Jedinstveni upravni odjel

PREDMET: Urbanistički plan uređenja „Gradsko groblje sv. Ivana Nepomuka“, Grad Metković: javna rasprava, očitovanje na prijedloga plana – dostavlja se

Veza: Vaš zahtjev Klasa: 350-01/21-01/12, Urbroj: 2117-10-01-02-22-19 od 26.07.2022.g., zaprimljen 02.08.2022.g.

Uvidom u prijedlog za javnu raspravu Urbanističkog plana uređenja „Gradsko groblje sv. Ivana Nepomuka“ (izrađivač Architecture & Road design d.o.o. Metković, 2022.g.), objavljenog na web stranici Grada, Hrvatske vode su utvrdile kako su u istom predviđena rješenja zaštite od štetnog djelovanja voda, vodoopskrbe i zaštite površinskih i podzemnih voda od onečišćenja kroz realizaciju sustava odvodnje i objekata za pročišćavanje, kao i odredbe za provođenje plana, usklađeni su sa planskim dokumentima upravljanja vodama.

Planom se predviđa u budućnosti mogućnost spajanja sustava vodoopskrbe područja obuhvata na javni vodoopskrbni sustav Grada Metkovića, a obzirom da je predmetni vodoopskrbni sustav Grada u nadležnosti tvrtki Metković d.o.o. iz Metkovića te NPKLM Vodovod d.o.o. iz Korčule prije prihvaćanja predmetnog Plana treba ishoditi njihovo pozitivno mišljenje na predviđena rješenja vodoopskrbe.

Također, Planom se predviđa u budućnosti mogućnost spajanja sustava odvodnje sanitarnih otpadnih voda područja obuhvata na javni sustav odvodnje Grada Metkovića, a obzirom da je predmetni sustav Grada u nadležnosti tvrtke Metković d.o.o. iz Metkovića prije prihvaćanja predmetnog Plana treba ishoditi njihovo pozitivno mišljenje na predviđena rješenja odvodnje otpadnih voda.

Uzimajući u obzir gore navedenu ogradu, mišljenja smo da je prijedlog za javnu raspravu Urbanističkog plana uređenja „Gradsko groblje sv. Ivana Nepomuka“ sukladan sa planskim dokumentima upravljanja vodama, prema članku 39. Zakona o vodama (NN 66/19).

S poštovanjem,


Direktor:
Inga Pušica, dipl.ing.građ.



REPUBLICA HRVATSKA
DUBROVAČKO-NERETVANSKA ŽUPANIJA
GRAD METKOVIĆ

Primljeno: 30-08-2022	
Klasifikacija: 350-01/21-01/12	Org. jed.
Upravljanje vodom: 374-22-24	Pril. Vrij.

Dostava:
1. 24 – 1, ovdje
2. Pismohrana



077820837



REPUBLIKA HRVATSKA
MINISTARSTVO UNUTARNJIH POSLOVA
RAVNATELJSTVO CIVILNE ZAŠTITE
PODRUČNI URED CIVILNE ZAŠTITE SPLIT
SLUŽBA CIVILNE ZAŠTITE DUBROVNIK

KLASA: 350-02/22-01/2
URBROJ: 511-01-369-22-4
Dubrovnik, 8. kolovoza 2022.



REPUBLIKA HRVATSKA
PODRUČNO-NERETVANSKA ŽUPANIJA
GRAD METKOVIĆ

Primljeno:	09-08-2022
Identifikacijska oznaka	Org. jeb
Uspostavljeni broj	350-01/21-01/12
	878-22-20

GRAD METKOVIĆ
STJEPANA RADIĆA 1
20350 Metković

PREDMET: Prijedlog Urbanističkog plana uređenja „Gradsko groblje sv. Ivana Nepomuka“
- suglasnost, dostavlja se

Temeljem članka 101. stavak 1. Zakona o prostornom uređenju (NN broj: 153/13, 65/17, 114/18, 39/19, 98/19), članka 12. stavak 1. podstavak 22. Zakona o sustavu civilne zaštite (NN broj: 82/15, 118/18, 31/20 i 20/21), Ministarstvo unutarnjih poslova, Ravnateljstvo civilne zaštite, Područni ured civilne zaštite Split, Služba civilne zaštite Dubrovnik, izdaje:

SUGLASNOST

na planirane mjere zaštite i spašavanja u Urbanističkom planu uređenja „Gradsko groblje sv. Ivana Nepomuka“ u Metkoviću.

Suglasnost se izdaje radi usvajanja Urbanističkog plana uređenja „Gradsko groblje sv. Ivana Nepomuka“ u Metkoviću.

S poštovanjem,



DOSTAVITI:

- naslovu, elektroničkom poštom
- pismohrani, ovdje



REPUBLICA HRVATSKA
DUBROVAČKO-NERETVANSKA ŽUPANIJA
GRAD METKOVIĆ

Prilježeno: 17-08-2022	Org. broj
350-01/21-01/12	01/02
373-22-21	

10000 Zagreb, Ulica kneza Branimira 1

Uprava: Krunoslav Jakupčić, dipl. ing. šum. – predsjednik, Ante Sablić, dipl. ing. šum. – član; mr.sc. Igor Fazekas – član • MB 3631133 • OIB 69693144506 • Trgovački sud u Zagrebu (MBS 080251008) • Temeljni kapital 1.171.670.000,00 kn, uplaćen u cijelosti • SWIFT: PBZGHR2X • IBAN: HR46 2340 0091 1001 0036 0 • Telefon: 01/4804 111 • Telefax: 01/4804 101 • pp 148, 10002 Zagreb • web: <http://www.hrsume.hr> • e-mail: direkcija@hrsume.hr
Uprava šuma podružnica Split, Kralja Zvonimira 35, Split tel 021 408 223, fax 021 408 200, e-mail: usspl@hrsume.hr

Kasa: DIR/21-01/6271
Ur.broj: 15-00-06/03-22-06
Split, 10. kolovoza 2022.

REPUBLICA HRVATSKA
DUBROVAČKO-NERETVANSKA ŽUPANIJA
GRAD METKOVIĆ
JEDINSTVENI UPRAVNI ODJEL
ODSJEK ZA KOMUNALNE POSLOVE, PROSTORNO PLANIRANJE,
GOSPODARSTVO I EU FONDOVE
STJEPANA RADIĆA I
20350 METKOVIĆ

Predmet: Prijedlog Urbanističkog plana uređenja „Gradsko groblje sv. Ivana Nepomuka“ u Metkoviću, javna rasprava - očitovanje, daje se

Temeljem Vašeg dopisa od 26. srpnja.2022. (Klasa:350-01/21-01/12, Ur.broj: 2117-10-01-02-22-19) kojim tražite zahtjeve u postupku izrade Urbanističkog plana uređenja (UPU) „Gradsko groblje sv. Ivana Nepomuka u Metkoviću, a uvidom u dostupnu dokumentaciju te dokumentaciju kojom raspolažu Hrvatske šume d.o.o. Zagreb, UŠP Split, Šumarija Metković, očitujemo se kako slijedi:

- Urbanistički plan uređenja (UPU) „Gradsko groblje sv. Ivana Nepomuka u Metkoviću planira zahvate na površinama koje su obuhvaćene g.j. Šibovnica:
 - odjel/odsjek 1a- uređajni razred alepski bor-značajni krajobraz
 - odjel/odsjek 1b- uređajni razred šikara-značajni krajobraz
 - odjel/odsjek 1d- uređajni razred obični čempres-značajni krajobraz
 - odjel/odsjek 1e- uređajni razred kultura alepskog bora-značajni krajobraz
 - odjel/odsjek 1cs- cesta
 - odjel/odsjek 1el- elektrovod
 - odjel/odsjek 1ob- groblje
- Površine su u vlasništvu Republike Hrvatske, istima gospodare Hrvatske šume d.o.o. Zagreb, UŠP Split, Šumarija Metković.

Smatramo važnim napomenuti da se pri izradi svih prostorno-planskih dokumenata treba voditi računa kako bi se zahvatima degradacija šuma (osobito visokih šuma) i šumskih zemljišta svela na najmanju moguću mjeru te u skladu sa Ustavom Republike Hrvatske i Zakonom o šumama očuvale šume kao dobra od interesa za Republiku Hrvatsku koja imaju njezinu osobitu zaštitu.

S poštovanjem,

Rukovoditeljica Odjela za ekologiju
i zaštitu okoliša

Sanja Delić, dipl.ing.šum.

Voditelj UŠP Split

Ivan Melvan, dipl.ing.šum.



REPUBLIKA HRVATSKA
MINISTARSTVO KULTURE I MEDIJA
UPRAVA ZA ZAŠTITU KULTURNE BAŠTINE
KONZERVATORSKI ODJEL U IMOTSKOM
Ante Starčevića 7, 21 260 Imotski

Klasa: 612-08/22-10/0007
Urbroj: 532-05-02-18/04-22-03
Imotski, 30. kolovoza 2022.

REPUBLIKA HRVATSKA
DUBROVAČKO-NERETVANSKA ŽUPANIJA
GRAD METKOVIĆ

Primljeno:	30-08-2022
Klasifikacija:	350-01/21-01/12
Upravljački broj:	532-22-26
Drugi broj:	1/02

GRAD METKOVIĆ
Jedinstveni upravni odjel
Odsjek za komunalne poslove, prostorno
planiranje, gospodarstvo i fondove EU
Stjepana Radića 1, 20350 Metković

Predmet: Prijedlog Urbanističkog plana uređenja Groblja Sv. Ivana Nepomuka u Metkoviću za javnu raspravu – mišljenje o prijedlogu plana, daje se

Temeljem članka 101. Zakona o prostornom uređenju (NN 153/13, 65/17, 114/18, 39/19, i 98/19), a povodom javne rasprave o prijedlogu UPU Groblja Sv. Ivana Nepomuka u Metkoviću te nakon uvida u važeći PPUG Metkovića na mrežnim stranicama Zavoda za prostorno uređenje Dubrovačko-neretvanske županije i u prijedlog Plana na službenim mrežnim stranicama Grada Metkovića, Konzervatorski odjel u Imotskom izdaje slijedeće mišljenje o prijedlogu Plana:

- Na području obuhvata Plana ne nalaze se zaštićena kulturna dobra upisana u Registar kulturnih dobara RH niti evidentirana kulturna dobra od lokalnog značaja.
- Sukladno članku 45. Zakona o zaštiti i očuvanju kulturnih dobara (NN 69/99, 151/03, 157/03, 100/04, 87/09, 88/10, 61/11, 25/12, 136/12, 157/13, 152/14, 98/15, 44/17, 90/18, 32/20, 62/20, 117/21), ukoliko se prilikom izvođenja zemljanih, građevinskih ili drugih radova naiđe na arheološko nalazište ili nalaze, potrebno je prekinuti radove i o nalazu, bez odgađanja, obavijestiti nadležni Konzervatorski odjel u Imotskom, koji će dalje postupati sukladno zakonskim ovlastima: poduzeti će mjere osiguranja i zaštite nalaza ili nalazišta, a može donijeti i rješenje o privremenoj obustavi radova te daljnjem postupanju sukladno članku 46. ranije spomenutog Zakona.

S poštovanjem,

Po ovlaštenju ministricе
Pročelnik:

Ivan Alduk



Dostaviti:

1. Naslovu
2. Pismohrana, ovdje

3. POPIS SUDIONIKA U JAVNOJ RASPRAVI ČIJA SU MIŠLJENJA, PRIJEDLOZI ILI PRIMJEDBE PRIHVAĆENI

U nastavku slijedi popis svih mišljenja i očitovanja javnopravnih tijela dostavljenih u zakonskom roku:

1. Ministarstvo unutarnjih poslova.
Ravnateljstvo civilne zaštite.
Pordučni ured civilne zaštite Split
Služba civilne zaštite Dubrovnik.

Datum:08.08.2022.
Klasa:350-02/22-01/2
Urbroj:511-01-369-22-4

Mišljenje:
Suglasni su s planiranim mjerama zaštite i spašavanja u UPU gradsko groblje sv.Ivana Nepomuka u Metkoviću.

Stručno mišljenje izrađivača plana: **Prihvaća se.**

2. Hrvatske šume d.o.o..
Uprava šuma podružnica Split

Datum:10.08.2022.
Klasa: DIR/21-01/6271
Urbroj: 15-00-06/03-22-06

Mišljenje:
Očituju se da su površine na području g.j Šibovnica u vlasništvu Republike Hrvatske te da istima gospodare Hrvatske šume d.o.o.Zagreb, UŠP Split,Šumarija Metković. te smatraju da se pri,izradi svih prostorno planskih dokumenata treba voditi računa kako bi se zahvatima degradacija šuma(osobito visokih šuma) I šumskih zemljišta svela na najmanju moguću mjeru te u skladu s Ustavom Republike Hrvatske i Zakonom o šumama kao dobra od interesa za Republiku Hrvatsku koja imaju njezinu osobitu zaštitu.

Stručno mišljenje izrađivača plana: **Prihvaća se.**

3. Hrvatske ceste d.o.o..
Poslovna jedinica Split
Tehnička ispostava Dubrovnik

Datum:11.08.2022.
Klasa: 350-02/21-01/272
Urbroj: 345-950-552/263-22-05

Mišljenje:
Očituju se da u granicama obuhvata plana ne postoje državne ceste niti se planira izgradnja novih državnih cesta pa nemaju primjedbi na prijedlog plana.

Stručno mišljenje izrađivača plana: **Prihvaća se.**

4. HAKOM
Zagreb

Datum:17.08.2022.
Klasa: 350-05/21-01/406
Urbroj: 376-05-3-22-04

Mišljenje:
Suglasni s prijedlogom plana te potvrđuju da je isti usklađen s njihovim zahtjevima.

Stručno mišljenje izrađivača plana: **Prihvaća se.**

5. Hrvatske Vode
Split

Datum: 25.08.2022.
Klasa: 350-02/21-01/0000399
Urbroj: 374-24-1-22-4

Mišljenje:

Smatraju da su predviđena rješenja u prijedlogu plana za zaštitu od štetnog djelovanja voda, vodoopskrbe i zaštite površinskih i podzemnih voda od onečišćenja kroz realizaciju sustava odvodnje i objekata za pročišćavanje kao i odredbe za provođenje plana, usklađeni s planskim dokumentima upravljanja vodama.

Planom se u budućnosti predviđa mogućnost spajanja na sustav vodoopskrbe na javni vodoopskrbni sustav Grada Metkovića te da je prije prihvatanja predmetnog plana treba ishoditi pozitivno mišljenje od tvrtki Metković d.o.o. iz Metkovića te NPKLM Vodovod d.o.o. Korčula koje su nadležne. Mišljenja su da je prijedlog plana za javnu raspravu u skladu s planskim dokumentima upravljanja voda prema *Zakonu o vodama*. (NN 66/19)

Stručno mišljenje izrađivača plana:

Prihvća se.

6. Ministarstvo kulture i medija
Uprava za zaštitu kulturne baštine.
Konzervatorski odjel u Imotskom.

Datum: 30.08.2022.
Klasa: 612-08/22-10/0007
Urbroj: 532-05-02-18/04-22-03

Mišljenje:

Na području obuhvata Plana ne nalaze se zaštićena kulturna dobra upisana u Registar kulturnih dobara RH niti evidentirana kulturna dobra od lokalnog značaja. Ukoliko se tijekom izvođenja zemljanih ili građevinskih radova naiđe na arheološko nalazište ili nalaze, potrebno je prekinuti radove i bez odgađanja obavijestiti nadležni Konzervatorski odjel u Imotskom na daljnje postupanje.

Stručno mišljenje izrađivača plana:

Prihvća se.

4. AKTI VEZANI ZA JAVNU RASPRAVU:

4.1. Zaključak gradonačelnika o utvrđivanju prijedloga plana za javnu raspravu.



REPUBLIKA HRVATSKA
DUBROVAČKO-NERETVANSKA ŽUPANIJA



GRAD METKOVIĆ

GRADONAČELNIK

KLASA: 350-01/21-01/12
URBROJ: 2117-10-02-22-17
Metković, 25. srpnja 2022.

Na temelju članka 95. stavka 2. Zakona o prostornom uređenju (Narodne novine br. 153/13, 65/17, 114/18 i 39/19) i članka 55. Statuta Grada Metkovića (Neretvanski glasnik br.1/21) gradonačelnik Grada Metkovića donosi

ZAKLJUČAK

Članak 1.

Utvrđuje se i daje na javnu raspravu Prijedlog UPU Groblje sv. Ivana Nepomuka u Metkoviću.

Članak 2.

Zadužuje se Jedinствeni upravni odjel , Odsjek za komunalne poslove, prostorno planiranje, gospodarstvo i fondove EU Grada Metkovića, da izvrši objavu javne rasprave iz točke 1. ovog zaključka, sukladno članku 96. Zakona o prostornom uređenju (Narodne novine, 153/13, 65/17, 114/18, 39/19, 98/19).

Članak 3.

Ovaj Zaključak stupa na snagu danom donošenja i objavit će se u „Neretvanskom glasniku“-službenom glasilu Grada Metkovića i na : www.grad-metkovic.hr



Dostaviti:

1. Jedinствeni upravni odjel Grada Metkovića, Odsjek za komunalne poslove, prostorno planiranje, gospodarstvo i fondove EU
2. Jedinствeni upravni odjel Grada Metkovića, Odsjek za upravno-pravne poslove, društvene djelatnosti i opće poslove
3. Pismohrana- ovdje

4.2. Objava javne rasprave na web stranicama Grada Metkovića i Ministarstva te u javnim tiskovinama.


1. KOLOVOZA 2022.

OBJAVA JAVNE RASPRAVE O PRIJEDLOGU UPU GROBLJE SV. IVANA NEPOMUKA U METKOVIĆU

UPU Groblje sv. Ivana Nepomuka, objava javne rasprave...

27.07.2022. - Informacija o javnoj raspravi o prijedlogu Urbanističkog plana uređenja „Gradsko groblje sv. Ivana Nepomuka“ u Metkoviću
(/UserDocs/images//dokumenti/Prostorno/Planovi/Rasprave//27.7.2022.Metkovic.pdf)
27.07.2022. | pdf (1724b)

Slobodna Dalmacija
PETAK, 29.7.2022.



REPUBLIKA HRVATSKA
DUBROVAČKO-NERETVANSKA ŽUPANIJA
GRAD METKOVIĆ
Jedinstveni upravni odjel
Odsjek za komunalne poslove, prostorno planiranje,
gospodarstvo i fondove EU
KLASA: 350-01/21-01/12
URBROJ: 2117-10-01-02-22-18
Metković, 26. srpnja 2022.

Na temelju članka 96. Zakona o prostornom uređenju (Narodne novine broj 153/13, 65/17, 114/18, 39/19 i 95/19), i Zaključka Gradonačelnika (KLASA: 350-01/21-01/12; URBROJ: 2117-10-02-22-17) od 25. srpnja 2022. godine, Jedinstveni upravni odjel, Odsjek za komunalne poslove, prostorno planiranje, gospodarstvo i fondove EU objavljuje,

JAVNU RASPRAVU

o prijedlogu UPU „Gradsko groblje sv. Ivana Nepomuka“ u Metkoviću

I.
Objavljuje se javna rasprava o prijedlogu UPU „Gradsko groblje sv. Ivana Nepomuka“ u Metkoviću (u daljnjem tekstu: Prijedlog Plana).

II.
Početak javnog uvida je 1. kolovoza 2022. godine, a završetak 30. kolovoza 2022. godine.

III.
Prijedlog Plana biti će izložen javnom uvidu u vrijeme trajanja javne rasprave u zgradi gradske uprave Grada Metkovića, II kat, u ulici Stjepana Radića br.1 u Metkoviću, svakim radnim danom od 08,00 do 11,00 sati i od 13,00 do 14,00 sati.

IV.
Nositelj izrade i izrađivač Plana održat će javno izlaganje o prijedlogu Plana u dvorani Galerija GKS u ulici Stjepana Radića u Metkoviću, dana 26. kolovoza 2022. s početkom u 10,00 sati.

V.
Prijedlog Plana u vrijeme trajanja javnog uvida biti će objavljen na službenim mrežnim stranicama Grada Metkovića (www.grad-metkovic.hr)

VI.
Način sudjelovanja sudionika u javnoj raspravi propisan je člankom 101. Zakona o prostornom uređenju. Sudionici sudjeluju u javnoj raspravi na način da:

- imaju pravo pristupa na javni uvid u prijedlog Plana
- postavljaju pitanja tijekom javnog izlaganja o predloženim rješenjima, na koja usmeno odgovaraju osobe koje vode javno izlaganja
- daju prijedloge i primjedbe u zapisnik za vrijeme javnog izlaganja
- upućuju nositelju izrade pisane prijedloge i primjedbe u roku određenom u objavi o javnoj raspravi na adresu: Grad Metković, Stjepana Radića 1, 20350 Metković ili na e-mail adresu: gospodarstvo@metkovic.hr

VII.
Rok za dostavu pisanih očitovanja, mišljenja, prijedloga i primjedbi na prijedlog Plana je do zaključno 30. kolovoza 2022.
Prijedlozi i primjedbe koji nisu dostavljeni u roku i nisu čitko napisani, neće se uzeti u obzir u pripremi izvješća o javnoj raspravi.

VODITELJICA ODSJEKA:
Sanda Tomić, dipl.lur. v.r.

4.3. Zapisnik s javnog izlaganja.

ZAPISNIK

s Javnog izlaganja u sklopu JAVNE RASPRAVE o prijedlogu Urbanističkog plana uređenja Gradskog groblja sv. Ivana Nepomuka.

Javno izlaganje održano je 26.kolovoza 2022 godine u Galeriji Gradskog kulturnog središta u ulici Stjepana Radić u Metkoviću, s početkom u 10 h.

Javno izlaganje vodio je g. Tihomir Pehar, dipl.ing.arh. stručni predstavnik izrađivača plana ARD d.o.o.(Architecture & Road Design) iz Metkovića.

Gosp. Tihomir Pehar pozdravio je sve nazočne (popisna lista u pravitku) te objasnio motive za izradu UPU Gradskog groblja sv. Ivana Nepomuka.

Groblje na ovom mjestu egzistira od 1850 godine i od tada se stalno povećava i proširuje ali nikada nije rješavana prostorno planska dokumentacija kao ni ishođenje ostale dokumentacije za građenje.S obzirom da postojeće groblje ne zadovoljava sadašnje i buduće dugoročne potrebe za gradsko područje Metkovića,cilj prostornog uređenja groblja je da se planskim dokumentom utvrde prostorni preduvjeti za njegovo proširenje i cjelovito uređenje uz prvenstveno povećanje kapaciteta grobnih mjesta.

Budući da je u obuhvatu UPU-a teren strmije konfiguracije trebalo je u odredbama za provođenje odrediti uvjete gradnje kojima bi se zadovoljila sva rješenja izgradnje suvremenog groblja s odgovarajućim prometnim pristupom i parkirališnim površinama, prilaznim grobnim stazama, te eliminiranje prostornih barijera za osobe s invaliditetom. Također, UPU-om su predviđene pejzažne površine unutar grobnih polja, zaštitno zelenilo ,izgradnja javne rasvjete te lokalno rješavanje vodoopskrbe i odvodnje. Ovim UPU-om predviđa se izgradnja nova ca.423 grobna mjesta u četiri planirane faze izgradnje prema potrebama gradskog komunalnog poduzeća.Također na postojećim površinama groblja u blizini postojeće aleje prema stepeništu planirana je izgradnja kolumbarijskog zida s nišama za urne.


Nakon objašnjenja o razlozima izrade, stručnoj metodologiji, te ciljevima UPU-a, gosp. Tihomir Pehar je izložio grafičke priloge prijedloga plana UPU Gradskog groblja sv. Ivana Nepomuka te dao priliku nazočnima za postavljanje pitanja.

Nakon nekoliko pitanja i odgovora stručnog izrađivača svi prisutni su ocijenili da je Prijedlog plana više nego zadovoljavajući ,prihvatljiv i da nemaju primjedbi.

Javno izlaganje završilo je u 10 i 45 a na samom kraju Izrađivač je pozvao sve nazočne da javna rasprava traje do 30.kolovoza 2022 godine te se do tada primaju pisani zahtjevi, prijedlozi i primjedbe na prijedlog Plana

ZAPISNIK VODIO:

Milorad Dodig, viši savjetnik za kom. poslove



4.4. Dokaz o dostavi posebne obavijesti.



Hrvatska pošta Croatian Post Inc. / Republika Hrvatska **ADVICE of receipt/of delivery/of payment** POVRATNICA — Obavijest o prijmu/uručenju/isplati P-21/CN 07

Office of posting: Prijamni poštanski ured **20350** Date: Datum **29.10.2022**

Addressee of the item: Primatelj pošiljke **Hrvatske cete ispostava Dubrovnik**
Vladimir Nađo 8
20000 Dubrovnik

Nature of the item/vrsta pošiljke
 Registered/Preporučena
 Postal parcel/Paket
 Insured letter/Vrijednosna pošiljka
 Amount/iznos

Nr of item/Br. pošiljke
AR RG 21 738 878 3 HR

Meets on a destination/ispunjava se na odredištu
 The item mentioned above has been duly delivered/uručena je
 delivered/uručena je paid/plaćena je
 Date: Datum **29.10.2022**

Signature* Potpis* *[Signature]*

Return to/Vratiti
 Name: Ime i prezime ili naziv tvrtke
 Street and No./Ulica i br. **REPUBLIKA HRVATSKA**
DUBROVAČKO-NERETVANSKA ŽUPANIJA
 Locality and country/Mjesto i država **GRAD METKOVIĆ**

AR On postal service/ Poštanska služba
 Stamp of the office returning the advice/ Otsak: Zg. poštanskog ureda koji vraća obavijest

NUMUČENIK

Ozn. za narudžbu: 6/2021 **Hrvatska pošta**

Hrvatska pošta Croatian Post Inc. / Republika Hrvatska **ADVICE of receipt/of delivery/of payment** POVRATNICA — Obavijest o prijmu/uručenju/isplati P-21/CN 07

Office of posting: Prijamni poštanski ured **20350** Date: Datum **29.10.2022**

Addressee of the item: Primatelj pošiljke **Hrvatske šume d.o.o.**
Kneza Branimira 1
10000 Zagreb

Nature of the item/vrsta pošiljke
 Registered/Preporučena
 Postal parcel/Paket
 Insured letter/Vrijednosna pošiljka
 Amount/iznos

Nr of item/Br. pošiljke
AR RG 21 738 877 0 HR

Meets on a destination/ispunjava se na odredištu
 The item mentioned above has been duly delivered/uručena je
 delivered/uručena je paid/plaćena je
 Date: Datum **29.10.2022**

Signature* Potpis* *[Signature]*

Return to/Vratiti
 Name: Ime i prezime ili naziv tvrtke
 Street and No./Ulica i br. **REPUBLIKA HRVATSKA**
DUBROVAČKO-NERETVANSKA ŽUPANIJA
 Locality and country/Mjesto i država **GRAD METKOVIĆ**

AR On postal service/ Poštanska služba
 Stamp of the office returning the advice/ Otsak: Zg. poštanskog ureda koji vraća obavijest

01-08-2022

Ozn. za narudžbu: 6/2021 **Hrvatska pošta**

Hrvatska pošta Croatian Post Inc. / Republika Hrvatska **ADVICE of receipt/of delivery/of payment** POVRATNICA — Obavijest o prijmu/uručenju/isplati P-21/CN 07

Office of posting: Prijamni poštanski ured **20350** Date: Datum **29.10.2022**

Addressee of the item: Primatelj pošiljke **Hrvatske vode**
VG1201 vaki stv. Neretva - Koruša
Trg Opuzenke bane 5, 20355 Opuzen

Nature of the item/vrsta pošiljke
 Registered/Preporučena
 Postal parcel/Paket
 Insured letter/Vrijednosna pošiljka
 Amount/iznos

Nr of item/Br. pošiljke
AR RG 21 738 879 7 HR

Meets on a destination/ispunjava se na odredištu
 The item mentioned above has been duly delivered/uručena je
 delivered/uručena je paid/plaćena je
 Date: Datum **27.10.2022**

Signature* Potpis* *[Signature]*

Return to/Vratiti
 Name: Ime i prezime ili naziv tvrtke
 Street and No./Ulica i br. **REPUBLIKA HRVATSKA**
DUBROVAČKO-NERETVANSKA ŽUPANIJA
 Locality and country/Mjesto i država **GRAD METKOVIĆ**

AR On postal service/ Poštanska služba
 Stamp of the office returning the advice/ Otsak: Zg. poštanskog ureda koji vraća obavijest

01-08-2022

Ozn. za narudžbu: 6/2021 **Hrvatska pošta**



Hrvatska pošta Croatian Post Inc. / Republika Hrvatska **ADVICE of receipt/of delivery/of payment** POVRATNICA — Obavijest o prijmu/uručenju/isplati **P-21/CN 07**

Office of posting: 20 350 Date: 28.10.2021

Addressee of the item: *Prof. Dr. sc. Zvezdana Čurina, PU Split, Sušara a.m.e. zoshte Dubrovnik, Lichtensteinska put 31, 20000 Dubrovnik*

Nature of the item: Registered postal parcel

Amount: 3 HRK

Signature: *J. J. J.*

Date: 24.10.2021

Return to: REPUBLIKA HRVATSKA, DUBROVAČKO-NERETVANSKA ŽUPANIJA, GRAD METKOVIĆ

Stamp: Dubrovnik (350-01/21-01/12)

Hrvatska pošta Croatian Post Inc. / Republika Hrvatska **ADVICE of receipt/of delivery/of payment** POVRATNICA — Obavijest o prijmu/uručenju/isplati **P-21/CN 07**

Office of posting: 20 350 Date: 28.10.2021

Addressee of the item: *Hrvatske župe, USP Split, Krajo Jadranska 25/III, 21300 Split*

Nature of the item: Registered postal parcel

Amount: 6 HRK

Signature: *P. O. S. M. J.*

Date: 24.10.2021

Return to: REPUBLIKA HRVATSKA, DUBROVAČKO-NERETVANSKA ŽUPANIJA, GRAD METKOVIĆ

Stamp: Dubrovnik (350-01/21-01/12)

OPUNOMOĆENIKI

Hrvatska pošta Croatian Post Inc. / Republika Hrvatska **ADVICE of receipt/of delivery/of payment** POVRATNICA — Obavijest o prijmu/uručenju/isplati **P-21/CN 07**

Office of posting: 20 350 Date: 28.10.2021

Addressee of the item: *Prof. Dr. sc. Zvezdana Čurina, PU Split, Sušara a.m.e. zoshte Dubrovnik, Lichtensteinska put 31, 20000 Dubrovnik*

Nature of the item: Registered postal parcel

Amount: 3 HRK

Signature: *J. J. J.*

Date: 24.10.2021

Return to: REPUBLIKA HRVATSKA, DUBROVAČKO-NERETVANSKA ŽUPANIJA, GRAD METKOVIĆ

Stamp: Dubrovnik (350-01/21-01/12)

Hrvatska pošta Croatian Post inc. / Republika Hrvatska **ADVICE of receipt/of delivery/of payment** POVRATNICA — Obavijest o prijmu/uručenju/isplati **P-21/CN 07**

Office of posting: Prijamni poštanski ured **20350** Date: Datum **21.10.2022**

Addressee of the item: Primalac pošiljke **Duž, Ugovorni ovdje za prost. uređenje i gradnju, Miklavška 16, Dubrovnik**

Nature of the item/Vrsta pošiljke

Registered preporučena / Postal parcel / Insured letter / Moneyorder

Amount: iznos

Nr of item: br. pošiljke **AR RG 21 738 886 8 HR**

Meets on a destination/Ispunjava se na odredištu

The item mentioned above has been duly delivered/uručena je / paid/isplaćena je Date: Datum **19.10.2022**

Signature*: Potpis **Tomilj**

Return to Vratiti

Name: Ime i prezime ili naziv tvrtke

Street and No: Ulica i br. **REPUBLIKA HRVATSKA DUBROVAČKO-NERETVANSKA ŽUPANIJA GRAD METKOVIĆ**

Locality and country: Mjesto i država **GRAD METKOVIĆ**

dubrov (350-01/21-01/12)

NUMUCENIK

On postal service: Poštanska služba

Stamp of the office returning the advice: Odsjek žiga poštanskog ureda koji vraća obavijest

ozn. za narudžbu: 6/2021 **Hrvatska pošta**

Hrvatska pošta Croatian Post inc. / Republika Hrvatska **ADVICE of receipt/of delivery/of payment** POVRATNICA — Obavijest o prijmu/uručenju/isplati **P-21/CN 07**

Office of posting: Prijamni poštanski ured **20350** Date: Datum **21.10.2022**

Addressee of the item: Primalac pošiljke **Duž, UO za prost. uređenje i gradnju, bpostava Metković, Crkva dronura 6, 20350 Metković**

Nature of the item/Vrsta pošiljke

Registered preporučena / Postal parcel / Insured letter / Moneyorder

Amount: iznos

Nr of item: br. pošiljke **AR RG 21 738 890 8 HR**

Meets on a destination/Ispunjava se na odredištu

The item mentioned above has been duly delivered/uručena je / paid/isplaćena je Date: Datum **21.10.2022**

Signature* Potpis

Return to Vratiti

Name: Ime i prezime ili naziv tvrtke

Street and No: Ulica i br. **REPUBLIKA HRVATSKA DUBROVAČKO-NERETVANSKA ŽUPANIJA GRAD METKOVIĆ**

Locality and country: Mjesto i država **GRAD METKOVIĆ**

dubrov (350-01/21-01/12)

On postal service: Poštanska služba

Stamp of the office returning the advice: Odsjek žiga poštanskog ureda koji vraća obavijest

ozn. za narudžbu: 6/2021 **Hrvatska pošta**

Hrvatska pošta Croatian Post inc. / Republika Hrvatska **ADVICE of receipt/of delivery/of payment** POVRATNICA — Obavijest o prijmu/uručenju/isplati **P-21/CN 07**

Office of posting: Prijamni poštanski ured **20350** Date: Datum **21.10.2022**

Addressee of the item: Primalac pošiljke **NPKN d.o.o. Put sv. Ivice 1, 20160 Korčula**

Nature of the item/Vrsta pošiljke

Registered preporučena / Postal parcel / Insured letter / Moneyorder

Amount: iznos

Nr of item: br. pošiljke **AR RG 21 738 893 9 HR**

Meets on a destination/Ispunjava se na odredištu

The item mentioned above has been duly delivered/uručena je / paid/isplaćena je Date: Datum **03.08.2022**

Signature* Potpis **492**

Return to Vratiti

Name: Ime i prezime ili naziv tvrtke **NPKN d.o.o. Put sv. Ivice 1, 20160 Korčula**

Street and No: Ulica i br. **REPUBLIKA HRVATSKA DUBROVAČKO-NERETVANSKA ŽUPANIJA GRAD METKOVIĆ**

Locality and country: Mjesto i država **GRAD METKOVIĆ**

dubrov (350-01/21-01/12)

On postal service: Poštanska služba

Stamp of the office returning the advice: Odsjek žiga poštanskog ureda koji vraća obavijest

ozn. za narudžbu: 6/2021 **Hrvatska pošta**

Hrvatska pošta Croatian Post Inc. / Republika Hrvatska **ADVICE of receipt/of delivery/of payment** POVRATNICA — Obavijest o prijmu/uručenju/isplati **P-21/CN 07**

Office of posting: Prijamni poštanski ured **20350** Date: Datum **29.07.2022**

Addressee of the item: Primatelj pošiljke: **HEP d.o.o., Pajen Metković, Ul. Kralja 10, 20350 Metković**

Nature of the item/Vrsta pošiljke: Registered/Preporučena, Postal parcel/Paket, Insured letter/Vrijednosna pošiljka

Amount: Iznos

Nr of item or postmark: **AR RG 21 738 891 1 HR**

Moneyorder/Uputnica: Amount/Iznos

Meets on a destination/Ispunjava se na odredištu: The item mentioned above has been duly delivered/Šta je navedena pošiljka ispravno uručena je: delivered/uručena je paid/isploćena je **01.08.22**

Signature*/Potpis* **Jem**

Return to Vratiti: Name/Ime i prezime ili naziv tvrtke: **REPUBLIKA HRVATSKA DUBROVAČKO-NERETVANSKA ŽUPANIJA GRAD METKOVIĆ**

Street and Nr./Ulica i br.: **Dubrovod (350-01/21-01/12)**

Locality and country/Mjesto i država: **Dubrovod (350-01/21-01/12)**

On postal service/Postanska služba

Stamp of the office returning the advice/Čitak žiga poštanskog ureda koji vraća obavijest

Ozn. za narudžbu: 6/2021 **Hrvatska pošta**

Hrvatska pošta Croatian Post Inc. / Republika Hrvatska **ADVICE of receipt/of delivery/of payment** POVRATNICA — Obavijest o prijmu/uručenju/isplati **P-21/CN 07**

Office of posting: Prijamni poštanski ured **20350** Date: Datum **29.07.2022**

Addressee of the item: Primatelj pošiljke: **HAKON Roberta Fraugešćić Juhanić 9 10 000 Zagreb**

Nature of the item/Vrsta pošiljke: Registered/Preporučena, Postal parcel/Paket, Insured letter/Vrijednosna pošiljka

Amount: Iznos

Nr of item or postmark: **AR RG 21 738 874 9 HR**

Moneyorder/Uputnica: Amount/Iznos

Meets on a destination/Ispunjava se na odredištu: The item mentioned above has been duly delivered/Šta je navedena pošiljka ispravno uručena je: delivered/uručena je paid/isploćena je **2.08.22**

Signature*
Datum: **01-08-2022**

Return to Vratiti: Name/Ime i prezime ili naziv tvrtke: **REPUBLIKA HRVATSKA DUBROVAČKO-NERETVANSKA ŽUPANIJA GRAD METKOVIĆ**

Street and Nr./Ulica i br.: **Dubrovod (350-01/21-01/12)**

Locality and country/Mjesto i država: **Dubrovod (350-01/21-01/12)**

On postal service/Postanska služba

Stamp of the office returning the advice/Čitak žiga poštanskog ureda koji vraća obavijest

Ozn. za narudžbu: 6/2021 **Hrvatska pošta**

Hrvatska pošta Croatian Post Inc. / Republika Hrvatska **ADVICE of receipt/of delivery/of payment** POVRATNICA — Obavijest o prijmu/uručenju/isplati **P-21/CN 07**

Office of posting: Prijamni poštanski ured **20350** Date: Datum **29.07.2022**

Addressee of the item: Primatelj pošiljke: **Supruka uprava za ceste Duz Vukelićeva Nazara 3 10 000 Dubrovnik**

Nature of the item/Vrsta pošiljke: Registered/Preporučena, Postal parcel/Paket, Insured letter/Vrijednosna pošiljka

Amount: Iznos

Nr of item or postmark: **AR RG 21 738 875 2 HR**

Moneyorder/Uputnica: Amount/Iznos

Meets on a destination/Ispunjava se na odredištu: The item mentioned above has been duly delivered/Šta je navedena pošiljka ispravno uručena je: delivered/uručena je paid/isploćena je **01.08.22**

Signature*
Datum: **01.08.2022**

Return to Vratiti: Name/Ime i prezime ili naziv tvrtke: **REPUBLIKA HRVATSKA DUBROVAČKO-NERETVANSKA ŽUPANIJA GRAD METKOVIĆ**

Street and Nr./Ulica i br.: **Dubrovod (350-01/21-01/12)**

Locality and country/Mjesto i država: **Dubrovod (350-01/21-01/12)**

On postal service/Postanska služba

Stamp of the office returning the advice/Čitak žiga poštanskog ureda koji vraća obavijest

Ozn. za narudžbu: 6/2021 **Hrvatska pošta**



Hrvatska pošta Croatian Post Inc. / Republika Hrvatska **ADVICE of receipt/of delivery/of payment** POVRATNICA — Obavijest o prijmu/uručenju/isplati **P-21/CN 07**

Office of posting: Prijamni poštanski ured **20350** Date: Datum **29.07.2022**

Address of the item: Primalac pošiljke **Metković Lang d.o.o. K. Trončevića 22 20350 Metković**

Nature of the item/Vrsta pošiljke: Registered/Preporučena, Postal parcel/Paketi, Insured letter/Višestruka pošiljka

Amount: Iznos

No. of item: Br. pošiljke

Meets on a destination/Ispunjava se na odredištu: The item mentioned above has been duly delivered/uručena je paid/isplaćena je Date: Datum **20**

Signature* Potpis: **3.8.2022**

Return to Vratiti: Name: Ime i prezime ili naziv tvrtke, Street and No: Ulica i br., Locality and country: Mjesto i država

REPUBLICA HRVATSKA DUBROVAČKO-NERETVANSKA ŽUPANIJA GRAD METKOVIĆ

Dubrovnik (350-01/21-01/12)

Stamp of the office returning the advice: Odsak žiga poštanskog ureda koji vraća obavijest

Om. za naručbu: 6/2021

Hrvatska pošta Croatian Post Inc. / Republika Hrvatska **ADVICE of receipt/of delivery/of payment** POVRATNICA — Obavijest o prijmu/uručenju/isplati **P-21/CN 07**

Office of posting: Prijamni poštanski ured **20350** Date: Datum **29.07.2022**

Address of the item: Primalac pošiljke **Cistoca Metković d.o.o. Mostarska 10 do 350 Metković**

Nature of the item/Vrsta pošiljke: Registered/Preporučena, Postal parcel/Paketi, Insured letter/Višestruka pošiljka

Amount: Iznos

No. of item: Br. pošiljke

Meets on a destination/Ispunjava se na odredištu: The item mentioned above has been duly delivered/uručena je paid/isplaćena je Date: Datum **07.08.2022**

Signature* Potpis: **gbrčić**

Return to Vratiti: Name: Ime i prezime ili naziv tvrtke, Street and No: Ulica i br., Locality and country: Mjesto i država

REPUBLICA HRVATSKA DUBROVAČKO-NERETVANSKA ŽUPANIJA GRAD METKOVIĆ

Dubrovnik (350-01/21-01/12)

Stamp of the office returning the advice: Odsak žiga poštanskog ureda koji vraća obavijest

Om. za naručbu: 6/2021

Hrvatska pošta Croatian Post Inc. / Republika Hrvatska **ADVICE of receipt/of delivery/of payment** POVRATNICA — Obavijest o prijmu/uručenju/isplati **P-21/CN 07**

Office of posting: Prijamni poštanski ured **20350** Date: Datum **29.07.2022**

Address of the item: Primalac pošiljke **Metković d.o.o. Mostarska 10 do 350 Metković**

Nature of the item/Vrsta pošiljke: Registered/Preporučena, Postal parcel/Paketi, Insured letter/Višestruka pošiljka

Amount: Iznos

No. of item: Br. pošiljke

Meets on a destination/Ispunjava se na odredištu: The item mentioned above has been duly delivered/uručena je paid/isplaćena je Date: Datum **17.08.2022**

Signature* Potpis: **METKOVIĆ d.o.o. za vodovodnu i odvodnu**

Return to Vratiti: Name: Ime i prezime ili naziv tvrtke, Street and No: Ulica i br., Locality and country: Mjesto i država

REPUBLICA HRVATSKA DUBROVAČKO-NERETVANSKA ŽUPANIJA GRAD METKOVIĆ

Dubrovnik (350-01/21-01/12)

Stamp of the office returning the advice: Odsak žiga poštanskog ureda koji vraća obavijest

Om. za naručbu: 6/2021



IV.5 EVIDENCIJA POSTUPKA IZRADE I DONOŠENJA PLANA.

EVIDENCIJA POSTUPKA IZRADE I DONOŠENJA URBANISTIČKOG PLANA UREĐENJA GRADSKOG GROBLJA SV.IVANA NEPOMUKA U METKOVIĆU:

11.11.2021.	Odluka o izradi UPU gradsko groblje sv.Ivana Nepomuka u Metkoviću(Neretvanski glasnik 7/21)
15.12.2021	Održan inicijalni sastanak između nositelja izrade Plana, stručnog izrađivača plana i predstavnika tvrtke Čistoća Metković.
22.12.2021.	<p>Nositelj izrade plana dostavio odluku o izradi Plana s pozivom za dostavu zahtjeva javnopравnih tijela na slijedeće adrese:</p> <ul style="list-style-type: none"> • Zavod za prostomo uređenje Dubrovacko-neretvanske zupanije, Petilovrijenci 2, 20000 Dubrovnik • Dubrovacko-neretvanska zupanija, Upravni odjel za prostomo uređenje i gradnju, Vukovarska 16, 20000 Dubrovnik • Dubrovacko-neretvanska županija, Upravni odjel za zaštitu okoliša imovinsko pravne i komunalne poslove, Vukovarska 16, 20000 Dubrovnik. • Dubrovacko-neretvanska zupanija, Upravni odjel za gospodarstvo i more, Prcd Dvorom 1, 20000 Dubrovnik. • Ured državne uprave u Dubrovacko-neretvanskoj zupaniji, Sluzba za gospodarstvo, Vukovarska 16, 20000 Dubrovnik • Ministarstvo kulture i medija, Uprava za zaštitu kulturne bastine, Konzervatorski odjel u Dubrovniku, Resticeva 7, 20000 Dubrovnik. • Ministarstvo unutarnjih poslova • PU Dubrovacko-neretvanska, Odjel upravnih, inspekcijskih i poslova zastite i spa.savanja, Dr. Ante Starcevic 13, 20000 Dubrovnik • Ministarstvo unutarnjih poslova, Ravnateljstvo civilne zastite, Podrucni ured civilne zaštite Split, Sluzba civilne zastite Dubrovnik, Liechtensteinov put 31, 20000 Dubrovnik • Ministarstvo prostomoga uređenja, graditeljstva i državne imovine, Ulica Ivana Dezmana 10, 10000 Zagreb • Drzavni inspektorat ,PU Split, Sanitarna inspekcija, Prilaz brace Kaliteme 10, 21000 Split. • Hrvatske vode, Vodnogospodarski odjel za slivove juznoga Jadrana, Vukovarska 35, p.p. 475, 21000 Split. • Hrvatske vode, VGI za mali sliv "Neretva-Korcula", Trg Opuzenske bojne 5, 20355 Opuzen Hrvatske ceste, Voncinina 3, 10000 Zagreb • Hrvatske ceste, Ispostava Dubrovnik, Vladimira Nazom 8, 20000 Dubrovnik • Hrvatske sume d.o.o. Direkcija Zagreb, ulica Kneza Branimira 1, 10000 Zagreb. • Zupanijska uprava za ceste Dubrovacko-neretvanske zupanije, Vladimira Nazora 8, 20000 Dubrovnik. • Hrvatska regulatorna agencija za mrezne djelatnosti, Roberta Frangesa Mihanovica 9, 10000 Zagreb.

	<ul style="list-style-type: none"> • HEP - Operator distribucijskog sustava d.o.o. - Elektroinmacija, Poljicka cesta 73, 21000 Split HEP- Operntor distribucijskog sustava d.o.o., Pogon Metkovic, Mlinska la, 20350 Metkovic. • NPK.LM vodovod d.o.o., Put Sv. Luke I, 20260 Korcula. • Lucka ispostava Metkovic, Trg Kralja Tomislava 5, 20350 Metkovic • Grad Metkovic, Odsjek za upravno-pravne poslove, društvene djelatnosti i opce poslove, Stjepana radica 1, 20350 Metkovic. • Metkovic d.o.o. Mostarska 10, 20350 Metkovic. • Cistoca Metkovic d.o.o. Mostarska 10, 20350 Metkovic. • Metkovic razvoj d.o.o., Kralja Zvonimira 22, 20350 Metkovic.
Siječanj 2022.	<p>Primljeni su slijedeći zahtjevi, smjernice i podaci javnopravnih tijela:</p> <ul style="list-style-type: none"> • HEP - Operator distribucijskog sustava d.o.o. - Elektroinmacija, Poljicka cesta 73, 21000 Split HEP- Operntor distribucijskog sustava d.o.o., Pogon Metkovic, Mlinska la, 20350 Metkovic klasa od 05.01.2021, Klasa 350-01/21-01/12, Ur.broj 371-22-7. • Hrvatska regulatorna agencija za mrezne djelatnosti, Roberta Frangesa Mihanovica 9, 10000 Zagreb od 04.01.2022. Klasa:350-05/21-01/406.Ur.broj:376-05-3-22-02 od 04.01.2022. • Hrvatske ceste, Ispostava Dubrovnik, Vladimira Nazom 8, 20000 Dubrovnik od 11.01.2022. Klasa:350-02/21-01/272, Ur.broj:345-950-552/263-22-03. • Ministarstvo unutarnjih poslova • PU Dubrovacko-neretvanska, Odjel upravnih, inspekcijskih i poslova zastite i spasavanja, Dr. Ante Starcevic 13, 20000 Dubrovnik od 11.01.2022. Klasa:350-02/22-01/2, Ur.broj:511-01-369-22-2 • Dubrovacko-neretvanska županija, Upravni odjel za zaštitu okoliša imovinsko pravne i komunalne poslove, Vukovarska 16, 20000 Dubrovnik od 10.01.2022. Klasa:351-01/22-01/03 Ur.broj:2117-09/2-22-02. • Dubrovacko-neretvanska zupanija, Upravni odjel za prostomo uređenje i gradnju, Vukovarska 16, 20000 Dubrovnik od 11.01.2022. Klasa:350-01/21-01/99, Ur.broj:2117-23-1/8-22-0001. • Hrvatske sume d.o.o. Direkcija Zagreb, ulica Kneza Branimira 1, 10000 Zagreb, Uprava Split od 18.01.2022 Klasa:DIR/21-01/6271, Ur, broj:15-00-06/01-22-03. • Hrvatske vode, Vodnogospodarski odjel za slivove juznoga Jadrana, Vukovarska 35, p.p. 475, 21000 Split. od 27.01.2022. Klasa:350-02/21-01/0000399, Ur.broj:374-24-1-22-2.
Svibanj 2022.	Održan sastanak u vezi nacrtu prijedloga plana između nositelja izrade Plana, stručnog izrađivača plana i predstavnika tvrtke Čistoća Metković.
14.07.2022.	Stručni izrađivač izradio nacrt prijedloga plana za potrebe utvrđivanja prijedloga Plana za javnu raspravu te dostavljen nositelju izrade plana.
25.07.2022.	Donešen zaključak gradonačelnika da se utvrđuje plan na javnu raspravu Klasa:350-01/21-01/12, Ur, broj:2117-10-02-22-17.
26.07.2022	Posebna obavijest poziv o javnoj raspravi na 23 adrese javnopravnih tijela Klasa:350-01/21-01-12, Ur.broj:2117-10-01-02-22-19.

27.07.2022.	Informacija o javnoj raspravi o prijedlogu UPU Gradsko groblje sv.Ivana Nepomuka u Metkoviću na web stranici Ministarstva prostornog uređenja, graditeljstva i državne imovine.
29.07.2022.	Objava javne rasprave u tiskovinama (Slobodna Dalmacija)
01.08.2022.	Objava javne rasprave o prijedlogu UPU Gradsko groblje Sv.Ivana Nepomuka u Metkoviću.
01 kolovoz-30 kolovoz 2022.	Javni uvid o prijedlogu Plana koji je održan od 01.kolovoza do 30 kolovoza 2022. U vrijeme javnog uvida prijedlog Plana je bio izložen u zgradi Gradske uprave Grada Metkovića. II kat ulica Stjepana Radića 1 u Metkoviću.
26.08.2022.	Javno izlaganje prijedloga Plana u dvorani Galerija GKS u ulici Stjepana Radica u Metkovicu, dana 26. kolovoza 2022. s početkom u 10,00 sati.
	<p>U knjizi primjedbi nije bilo upisanih primjedbi a u utvrđenom zakonskom roku za dostavu nije dostavljena niti jedna.</p> <p>U utvrđenom zakonskom roku za dostavu mišljenja iz <i>čl.101 Zakona o prostornom uređenju</i> dostavljeno je ukupno 6 mišljenja od javnopравnih tijela. Očitovanja na prijedlog Plana po posebnoj obavijesti dostavili su:</p> <ul style="list-style-type: none"> • HAKOM KLASA: 350-05/21-01/406 URBROJ: 376-05-3-22-04 Zagreb. 17. kolovoza 2022. • HRVATSKE CESTE KLASA: 350-02/21-01/272 URBROJ: 345-950-552/263-22-05 Dubrovnik, 11. kolovoza 2022. • HRVATSKE VODE KLASA: 350-02/21-01/0000399 URBROJ: 374-24-1-22-4 25.08.2022.g. • MINISTARSTVO UNUTARNJIH POSLOVA, Ravnateljstvo civilne zaštite KLASA: 350-02/22-01/2 URBROJ: 511-01-369-22-4 Dubrovnik, 8. kolovoza 2022. • HRVATSKE ŠUME Klasa: DIR./21-01/6271 Ur.broj: 15-00-06103-22-06 Split 10. kolovoza 2022. • MINISTARSTVO KULTURE I MEDIJA, Konzervatorski odjel u Imotskom. Klasa: 612-08/22-10/0007 Urbroj: 532-05-02-18/04-22-03 Imotski, 30. kolovoza 2022.
28.09. 2022.	Nositelj izrade i odgovorni voditelj pripremili su Izvješće o javnoj raspravi o prijedlogu Urbanističkog plana uređenja gradskog groblja sv.Ivana Nepomuka u Metkoviću koje je objavljeno na mrežnim stranicama Ministarstva prostornog uređenja, graditeljstva i državne imovine, Grada Metkovića i oglasnoj ploči Grada Metkovića.
29.09.2022.	Stručni izrađivač je izradio nacrt konačnog prijedloga Plana i dostavio ga nositelju izrade.
05.10.2022.	Gradonačelnik donosi odluku o utvrđivanju konačnog prijedloga Urbanističkog plana uređenja Gradsko groblje sv.Ivana Nepomuka u Metkoviću KLASA: 350-01/21-01/12 URBROJ: 2117-10-02-22-29 Metkovic, 5. listopada 2022.
07.10.2022.	Stručni izrađivač je izradio konačni prijedlog Plana i dostavio ga nositelju izrade.
22.12.2022.	Gradsko vijeće na svojoj X sjednici donosi Odluku o donošenju Urbanističkog plana uređenja Gradsko groblje sv.Ivana Nepomuka u Metkoviću (Neretvanski Glasnik 7/22)



Odgovorni voditelj izrade Plana:

Dr.sc.Borislav Puljić,dipl.ing.arh.



IV.6 SAŽETAK ZA JAVNOST.

Prostor obuhvata groblja predviđen je isključivo za širenje kapaciteta grobnih mjesta te ostala namjena nije zastupljena u obuhvatu groblja.

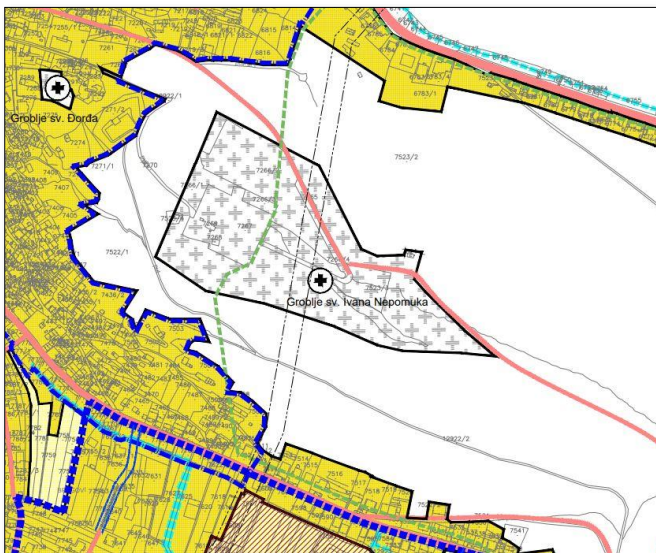
Područje obuhvata plana je djelomično izgrađeno postojećim grobljem. Planirano je proširenje kapaciteta s novim grobnim mjestima obzirom da postojeće groblje ne zadovoljava sadašnje i buduće višegodišnje potrebe za Grad Metković.

Ograničenja proizlaze iz činjenice da se zemljište na koje se namjerava širiti groblje nalazi na izrazito strmoj konfiguraciji terena što će rezultirati većim potpornim zidovima te dijelovima terena koji će se trebati dodatno nasipavati.

Na području obuhvata UPU nema drugih ograničenja niti razvojnih mogućnosti koje bi trebalo posebno vrednovati tijekom izrade plana.

Planom će se omogućiti racionalnije korištenje prostora, očuvanje ambijentalnih vrijednosti groblja te poboljšanje prostorne strukture groblja.

Obuhvat urbanističkog plana uređenja groblja je definiran planom višeg reda tj. PPUG Metkovića.



Izvod iz plana višeg reda (PPUG Metković)

Obuhvat je relativno nepravilnog trapezastog oblika i ukupna površina obuhvata iznosi ca. 4,44 ha. Postojeće površine groblja se nalaze u središnjem i zapadnom dijelu obuhvata plana, dok su planirane površine predviđene u sjeverozapadnom dijelu obuhvata (grobnja polja 1, 2, 3) i jugoistočnom dijelu obuhvata (grobnja polje 4). Rubni dijelovi obuhvata groblja ostaju u postojećem zaštitnom zelenilu. S obzirom na strmu konfiguraciju terena obuhvata planirane površine grobnih polja su položene kaskadno i grobni redovi su omeđeni potpornim zidovima.

Cilj prostornog uređenja groblja je da se planskim dokumentom utvrde prostorni preduvjeti za njegovo proširenje i cjelovito uređenje uz prvenstveno povećanje kapaciteta grobnih mjesta koje je dovoljno za razdoblje do 30 godina te poboljšanje infrastrukturne opremljenosti groblja uz očuvanje ambijentalnih i kulturno-povijesnih vrijednosti groblja.

Ukupno se na površinama groblja planiranim za proširenje dobijaju novih 437 grobnih mjesta u vidu klasičnih betonskih grobnica i kolumbarijskog zida s nišama za urne.

Uređuju se kolni i pješački pristupi groblju te promet u mirovanju s dodatnim parking mjestima za osobna vozila i parking za osobe sa smanjenom pokretljivošću.

Također urbanističkim planom uređenja se predviđa uređenje postojećih pejzažnih površina te planiranje novih ozelenjenih površina unutar grobnih polja, izgradnja javne rasvjete te lokalno rješavanje vodoopskrbe i odvodnje.

Moguća je rekonstrukcija postojeće zgrade mrtvačnice i oproštajno ceremonijalnog prostora ispred objekta mrtvačnice na kome se mogu planirati i prateće usluge u vidu montažnog objekta za usluge prodaje cvijeća, svijeća, grobne opreme...

Obuhvat s postojećim i planiranim grobnim poljima će biti ograđen te po mogućnosti mogu biti nadzirani glavni ulazi u groblje.

Na površini groblja će se osigurati gospodarska dvorišta koje prvenstveno služi za odlaganje komunalnog i bio otpada.

Etapna i/ili fazna gradnja unutar prostora obuhvata Plana može se definirati sukladno važećem zakonu.

Točne granice etapnosti i/ili faznosti gradnje ovise o potrebama lokalnog komunalnog poduzeća te mogućnostima rješavanja imovinsko-pravnih odnosa.