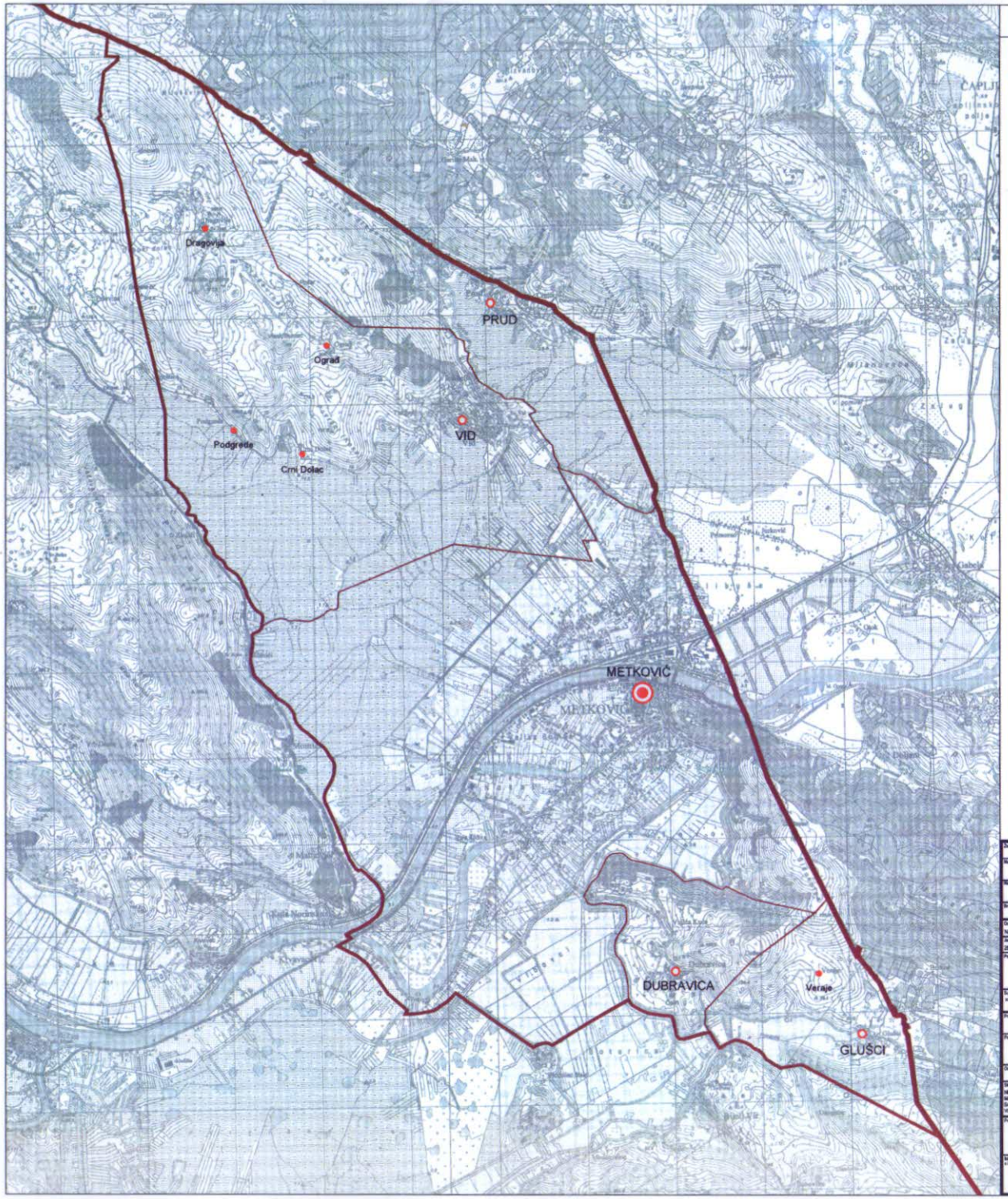

0. GRANICE I SUSTAV NASELJA

APE

TUMAČ ZNAKOVA

GRANICE

- DRŽAVNA GRANICA
- GRANICA GRADA
- GRANICA NASELJA

SUSTAV NASELJA

- REGIONALNO SREDIŠTE
  manje urbano područje
- OSTALA NASELJA
- RURALNO NASELJE / ZASEOK

M 1:25.000

0 250 500 1000 2000 M

Županija: DUBROVAČKO-NERETVANSKA	Grad: METKOVIĆ
Naziv prostornog plana: II. IZMJENE I DOPUNE PROSTORNOG PLANA UREĐENJA GRADA METKOVIĆA KONAČNI PRIJEDLOG (NO PLAN) siječanj 2020.	
Naziv kartografskog prikaza: GRANICE I SUSTAV NASELJA	
Broj kartografskog prikaza: 0.	Mjerilo kartografskog prikaza: 1 : 25 000
Odluka o izradi plana: Narodnosni glasnik br. 7/18	Odluka prostornog plana donošenja plana: Narodnosni glasnik br. xx/xx
Javna rasprava (datum objave): 25. listopada 2019.	Javni uvid održan: 5. rujna – 5. listopada 2019.
Pečat tijela odgovornog za provođenje javne rasprave: M.P.	Odgovorna osoba za provođenje javne rasprave: DALIBOR MILAN, dipl.iur. Gradonačelnik
Suglasnost na plan: nema	
Pravna osoba koja je izradila plan: APE d.o.o. za arhitekturu, planiranje i ostale poslovne djelatnosti Ozalj 61, 10000 Zagreb, telefax: 01/309-7572	
Pečat pravne osobe koja je izradila plan:	Odgovorna osoba: SAKORA JAKOPEC, dipl.ing.arh.
Odgovorni voditelj tima nositelja izrade plana: MIRELA CORDAŠ, dipl.ing.arh.	
Stručni tim u izradi plana: NIKŠA MUŽIĆ, dipl.ing.arh. MARELIKA ZLODRE, mag.ing.arch. SAKORA JAKOPEC, dipl.ing.arh. VLATKA ZUNIĆ, mag.ing.arch.	SVEN PRAORIĆ, dipl.ing.arh. MATE ĆURIĆ, dipl.ing.arh. JULIKA BJELOSAK, dipl.iur. AMELA ŽIVAČ, dipl.arh.
Pečat prostornog tijela: M.P.	Predsjednik prostornog tijela: HRVOJE MUŽIĆ, mag.oec. Predsjednik Gradskog vijeća
Nositelj izrade izvornika plana:	Pečat nadležnog tijela: M.P.

II. IZMJENE I DOPUNE PROSTORNOG PLANA UREĐENJA GRADA METKOVIĆA

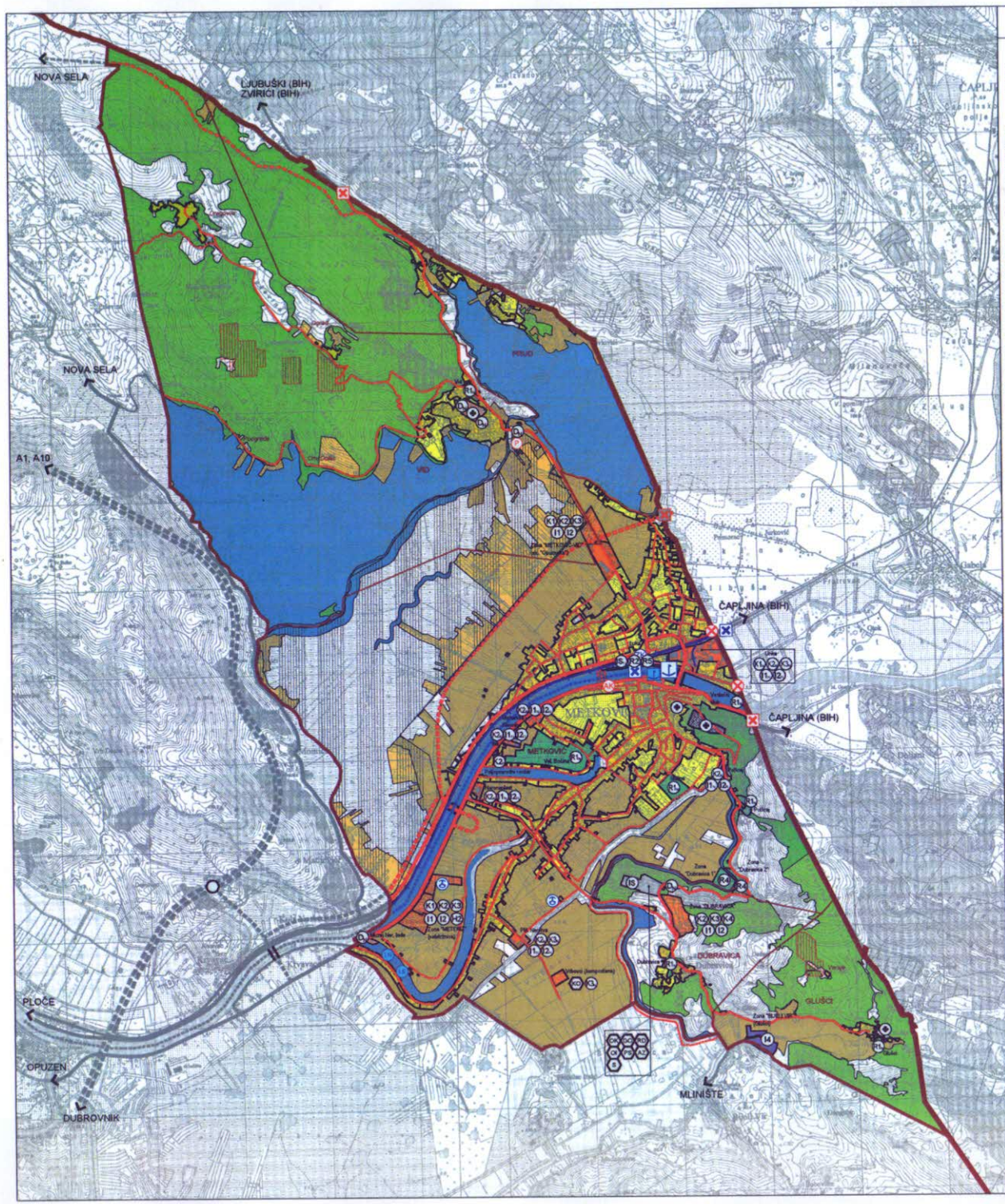

1. KORIŠTENJE I NAMJENA PROSTORA

APE

TUMAČ ZNAKOVA

GRANICE

- DRŽAVNA GRANICA
- GRANICA GRADA
- GRANICA NASELJA
- PRUD — IME NASELJA
- Ograđ — IME RURALNOG NASELJA / ZASEOKA

POVRŠINE ZA RAZVOJ I UREĐENJE NASELJA

- GRADEVINSKO PODRUČJE NASELJA
- IZDVOJENO GRADEVINSKO PODRUČJA NASELJA
- JAVNA I DRUŠTVENA NAMJENA
- GOSPODARSKA NAMJENA – POSLOVNA
- GOSPODARSKA NAMJENA – PROIZVODNA
- POVRŠINE INFRASTRUKTURNIH SUSTAVA
- SPORTSKO – REKREACIJSKA NAMJENA
- GROBLJE

POVRŠINE ZA RAZVOJ I UREĐENJE IZVAN NASELJA

- GOSPODARSKA NAMJENA – POSLOVNA
- GOSPODARSKA NAMJENA – PROIZVODNA
- SPORTSKO – REKREACIJSKA NAMJENA
- POVRŠINE INFRASTRUKTURNIH SUSTAVA

OSTALE POVRŠINE IZVAN NASELJA

- Poljoprivredno tlo isključivo namjene
- POLJOPRIVREDNO ZEMLJIŠTE – VRIJEDNO OBRADIVO ZEMLJIŠTE P3
- POLJOPRIVREDNO ZEMLJIŠTE – OSTALO OBRADIVO ZEMLJIŠTE P3
- Šume isključivo osnovne namjene
- ŠUME GOSPODARSKO – ZAŠTITNE
- ŠUME S POSEBNOM NAMJENOM
- OSTALO POLJOPRIVREDNO TLO, ŠUME I ŠUMSKO ZEMLJIŠTE
- Ostala površine
- PRIRODNE MOČVARE
- VODENE POVRŠINE – VODOTOCI
- ISTRAŽNO PODRUČJE MEDJURAČJE
- POTENCIJALNE LOKACIJE SAMOSTOJEĆIH SUNČANIH ELEKTRANA
- GRAĐEVINE ZA OBRADU, SKLADIŠTENJE I ODLAGANJE OTPADA

CESTOVNI PROMET

- Javne ceste
- AUTOCESTA
- DRŽAVNE CESTE
- ŽUPANIJSKE CESTE
- LOKALNE CESTE
- OSTALE CESTE
- RASKRIŽJE CESTA U DVIJE RAZINE
- Cestovne građevine
- MOST
- MOST U ISTRAŽIVANJU
- STALNI GRANIČNI PRIJELAZ ZA MEĐUNARODNI PROMET PUTNIKA U CESTOVNOM PROMETU
- AUTOMJERNI KOLODVOR
- JAVNO PARKIRALIŠTE
- STALNI GRANIČNI PRIJELAZ ZA POGRANIČNI PROMET

ŽELJEZNIČKI PROMET

- ŽELJEZNIČKA PRUGA ZA MEĐUNARODNI PROMET M304 (ČAPLJINA – DRŽAVNA GRANICA - METKOVIĆ – PLOČE
- ŽELJEZNIČKA PRUGA ZA POSEBAN PROMET
- KOLODVOR
- STALNI GRANIČNI PRIJELAZ ZA MEĐUNARODNI PROMET PUTNIKA I ROBA U ŽELJEZNIČKOM PROMETU

POMORSKI PROMET

- MEĐUNARODNI PLOVNI PUT
- Luka otvorena za javni promet
- LUKA OTVORENA ZA JAVNI PROMET OSOBITOG (MEĐUNARODNOG) ZNAČAJA /IZDVOJENI BAZEN
- LUKA OTVORENA ZA JAVNI PROMET ŽUPANIJSKOG ZNAČAJA
- Luka posebne namjene
- LUKA NAUTIČKOG TURIZMA
- SPORTSKA LUKA
- GRANIČNI POMORSKI PRIJELAZ

ZRAČNI PROMET

- HELIKOPTER

M 1:25.000

0 250 500 1000 2000 M

Županija: DUBROVAČKO-NERETVANSKA	Grad: METKOVIĆ
Naziv prostornog plana: II. IZMJENE I DOPUNE PROSTORNOG PLANA UREĐENJA GRADA METKOVIĆA KONAČNI PRIJEDLOG PO PLANU sređeni 2020.	
Naziv kartografskog prikaza: KORIŠTENJE I NAMJENA PROSTORA	
Broj kartografskog prikaza: 1.	Mjerilo kartografskog prikaza: 1 : 25 000
Odluka o izradi plana: Narodnosni glasnik br. 7/18	Odluka predstavničkog tijela o donošenju plana: Narodnosni glasnik br. xx/xx
Javna rasprava (datum objave): 28. listopada 2019.	Javni uvid održan: 5. rujna – 5. listopada 2019.
Pečat tijela odgovornog za provođenje javne rasprave: M.P.	Odgovorna osoba za provođenje javne rasprave: DALIBOR MILAN, dipl.ing. Gradonačelnik
Suglasnosti na plan: xxx	
Pravna osoba koja je izradila plan: APE d.o.o. za arhitekturu, planiranje i ostale poslovne djelatnosti Gradska 51, 10000 Zagreb, telefax, 01/309-7572	
Pečat pravne osobe koja je izradila plan:	Odgovorna osoba: SANDRA JAKOPEC, dipl.ing.arh.
Odgovorni voditelj izrade nacrta prijedloga plana:	MIRELA CORDAŠ, dipl.ing.arh.
Stručni tim u izradi plana: MIŠA BOŽIĆ, dipl.ing.arh. MARIJANA ZLODRE, mag.ing.arch. SANDRA JAKOPEC, dipl.ing.arh. VILIJA ŽUNIĆ, mag.ing.arch.	IVANA PANCIROV, dipl.ing.arh. MATE ĆURIĆ, dipl.ing.grad. JULINA BABIĆ-DOBRA, dipl.iur. JELENA ZOVKIĆ, dipl.arh.
Pečat predstavničkog tijela: M.P.	Predsjednik predstavničkog tijela: HRVOJE BUBIĆ, mag.oec. Predsjednik DUBROVAČKE
Mišljenje/suglasnost nositelja zahtjeva iz Zakona o prostornom uređenju:	Pečat nadležnog tijela: M.P.

II. IZMJENE I DOPUNE PROSTORNOG PLANA UREĐENJA GRADA METKOVIĆA

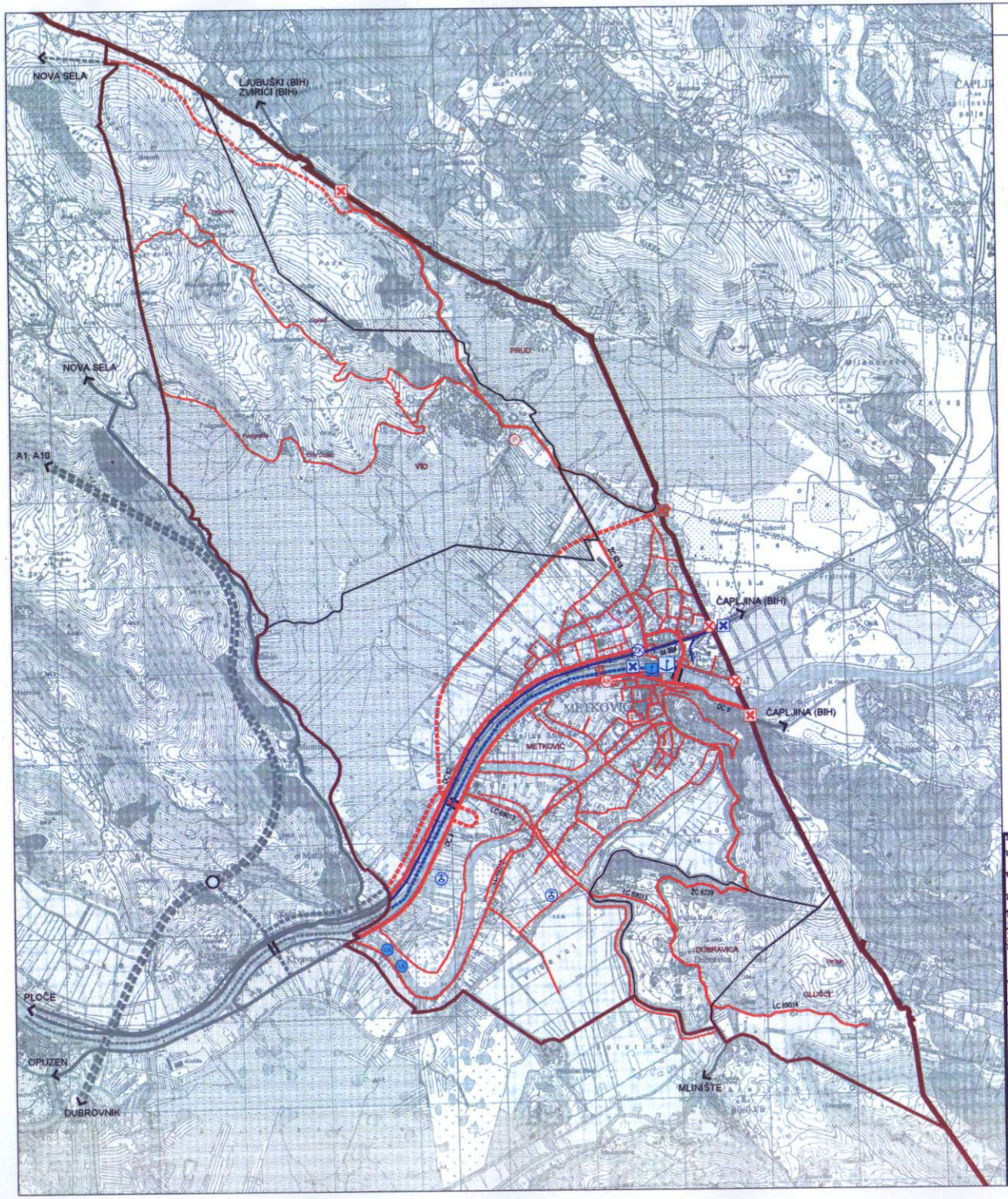

2. INFRASTRUKTURNI SUSTAVI
2.1. PROMET

APE

TUMAČ ZNAKOVA

GRANICE

- DRŽAVNA GRANICA
- GRANICA GRADA
- GRANICA NASELJA
- PRUD — IME NASELJA
- Ograd — IME RURALNOG NASELJA / ZASEOKA

CESTOVNI PROMET

Javne ceste
- AUTOCESTA
- DRŽAVNE CESTE
- ŽUPANIJSKE CESTE
- LOKALNE CESTE
- OSTALE CESTE
- RASKRIŽJE CESTA U DVIJE RAZINE

Cestovne građevine
- MOST
- MOST U ISTRAŽIVANJU
- STALNI GRANIČNI PRIJELAZ ZA MEĐUNARODNI PROMET PUTNIKA U CESTOVNOM PROMETU
- AUTOBUSNI KOLODVOR
- JAVNO PARKIRALIŠTE
- STALNI GRANIČNI PRIJELAZ ZA POGRANIČNI PROMET

ŽELJEZNIČKI PROMET

- ŽELJEZNIČKA PRUGA ZA MEĐUNARODNI PROMET M304 (ČAPLJINA - DRŽAVNA GRANICA - METKOVIĆ - PLOČE
- ŽELJEZNIČKA PRUGA ZA POSEBAN PROMET
- KOLODVOR
- STALNI GRANIČNI PRIJELAZ ZA MEĐUNARODNI PROMET PUTNIKA I ROBA U ŽELJEZNIČKOM PROMETU

POMORSKI PROMET

- MEĐUNARODNI PLOVNI PUT

Luka otvorena za javni promet
- LUKA OTVORENA ZA JAVNI PROMET OSOBITOG (MEĐUNARODNOG) ZNAČAJA / IZDVOJENI BAZEN
- LUKA OTVORENA ZA JAVNI PROMET ŽUPANIJSKOG ZNAČAJA

Luka posebne namjene
- LUKA NAUTIČKOG TURIZMA
- ŠPORTSKA LUKA
- GRANIČNI POMORSKI PRIJELAZ

ZRAČNI PROMET

- HELIDROM

M 1:25.000

0 250 500 1000 2000 M

Županija: DUBROVAČKO-NERETVANSKA	Grad: METKOVIĆ
Naziv prostornog plana: II. IZMJENE I DOPUNE PROSTORNOG PLANA UREĐENJA GRADA METKOVIĆA KONAČNI PRIJEDLOG ZA JAVNU UVAVU 2022.	
Naziv kartografskog prikaza: INFRASTRUKTURNI SUSTAVI - PROMET	
Broj kartografskog prikaza: 2.1.	Mjerilo kartografskog prikaza: 1 : 25 000
Odluka o izradi plana: Narodnosni glasnik br. 7/18	Odluka prostornog plana o donošenju plana: Narodnosni glasnik br. xx/xx
Javna rasprava (datum objave): 28. listopada 2019.	Javni uvid održan: 5. rujna – 5. listopada 2019.
Pečat tijela odgovornog za provođenje javne rasprave: M.P.	Odgovorna osoba za provođenje javne rasprave: DALIBOR MILAN, dipl.ing. Gradonačelnik
Suglasnost na plan: xxx	
Pravna osoba koja je izradila plan: APE d.o.o. za arhitekturu, planiranje i ostale poslovne djelatnosti Ozalska 61, 10000 Zagreb, telefax. 01/309-7572	
Pečat pravne osobe koja je izradila plan:	Odgovorna osoba: SANDRA JAKOPEC, dipl.ing.arh.
Odgovorni voditelj izrade nacrta prijedloga plana:	MIRELA COREŠ, dipl.ing.arh.
Stručni tim u izradi plana: MIŠA BOŽIĆ, dipl.ing.arh. MARJANA ZLODINE, mag.ing.arch. SANDRA JAKOPEC, dipl.ing.arh. VLATKA ŽUREC, mag.ing.arch.	IVANA PAKOŠKI, dipl.ing.arh. MATE ČUNIĆ, dipl.ing.geol. JULIJA BJELOSMA, dipl.iur. ANICA ZOVKIĆ, dipl.ekon.
Pečat pravobraniteljstva tijela: M.P.	Predsjednik pravobraniteljstva tijela: HRVOJE BUBIĆ, mag.oec. Predsjednik Gradskog vijeća
Mišljenje snaga prostornog plana o usklađenosti s njima:	Pečat nadležnog tijela: M.P.

II. IZMJENE I DOPUNE PROSTORNOG PLANA UREĐENJA GRADA METKOVIĆA

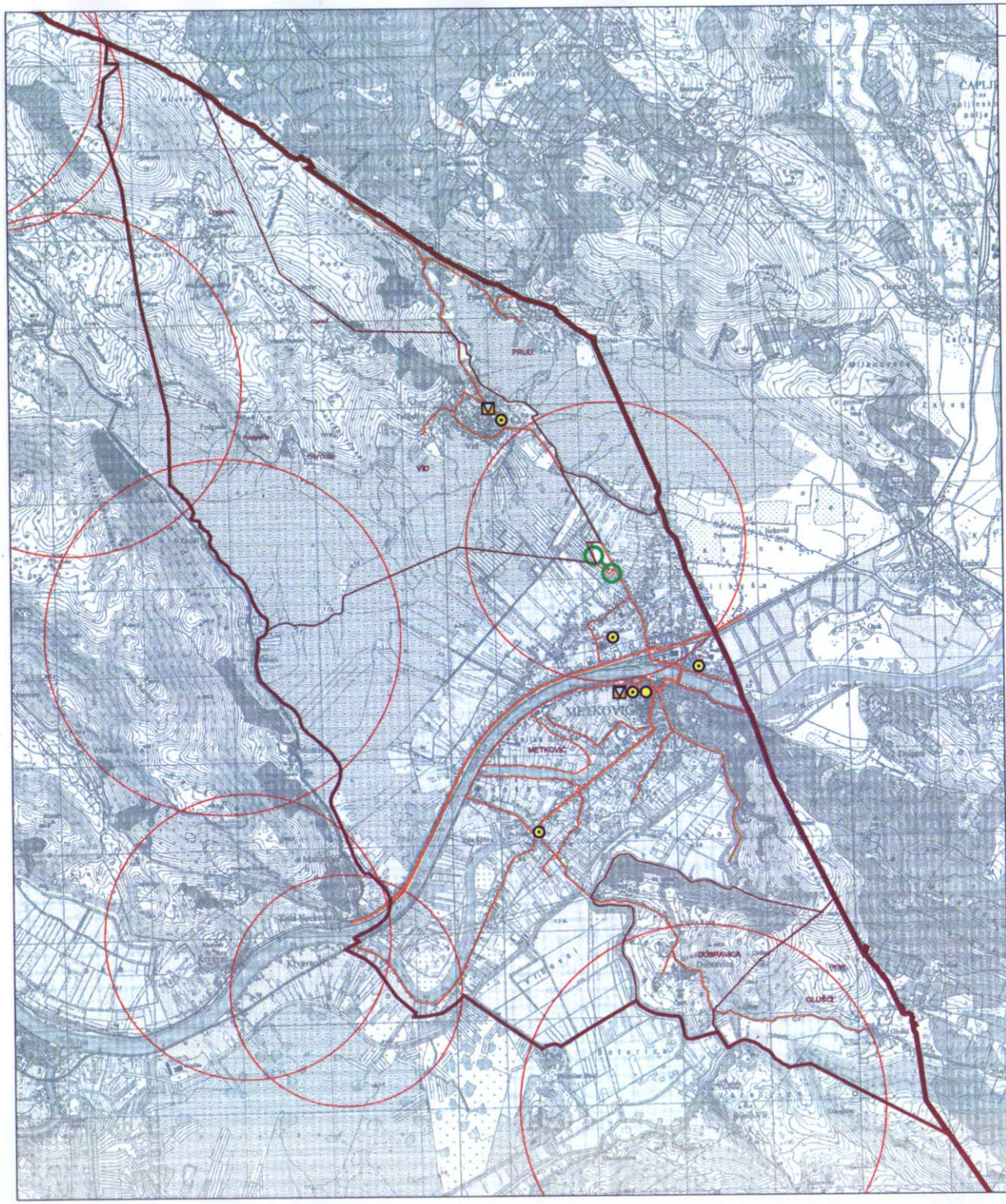

2. INFRASTRUKTURNI SUSTAVI
2.2. POŠTA I ELEKTRONIČKE KOMUNIKACIJE

APE

TUMAČ ZNAKOVA

GRANICE

- DRŽAVNA GRANICA
- GRANICA GRADA
- GRANICA NASELJA

PRUD — IME NASELJA

Ograđ — IME RURALNOG NASELJA / ZASEOKA

POŠTA

- JEDINICA POŠTANSKE MREŽE

ELEKTRONIČKE KOMUNIKACIJE

- PODRUČNA CENTRALA
- MJESNA CENTRALA

VODOVI I KANALI

- MAGISTRALNI VOD
- KORISNIČKI VOD

ELEKTRONIČKE KOMUNIKACIJE U POKRETNOJ MREŽI

- SAMOSTOJEĆI STUPOVI
- PODRUČJE EK ZONE ZA SMJEŠTAJ SAMOSTOJEĆEG ANTENSKOG STUPA

M 1:25.000

0 250 500 1000 2000 M

Županija: DUBROVAČKO-NERETVANSKA	Grad: METKOVIĆ
Naziv prostornog plana: II. IZMJENE I DOPUNE PROSTORNOG PLANA UREĐENJA GRADA METKOVIĆA KONAČNI PRIJEDLOG PLANA siječanj 2020.	
Naziv kartografskog prikaza: INFRASTRUKTURNI SUSTAVI - POŠTA I ELEKTRONIČKE KOMUNIKACIJE	
Broj kartografskog prikaza: 2.2.	Mjerilo kartografskog prikaza: 1 : 25 000
Odluka o izradi plana: Narodnovni glasnik br. 7/18	Odluka predstavničkog tijela o donošenju plana: Narodnovni glasnik br. xx/xx
Javna rasprava (datum objave): 28. kolovoza 2019.	Javni uvid održan: 5. rujna – 5. listopada 2019.
Pečat tijela odgovornog za provedbu javne rasprave: M.P.	Odgovorna osoba za provedbu javne rasprave: DALIBOR MILAN, dipl.iur. Gradonačelnik
Suglasnosti na plan: -	
Pravna osoba koja je izradila plan: APE d.o.o. za arhitekturu, planiranje i ostale poslovne djelatnosti Ozaljska 51, 10000 Zagreb, tel/fax. 01/309-7572	
Pečat pravne osobe koja je izradila plan:	Odgovorna osoba: SANDRA JAKOPEC, dipl.ing.arh.
Odgovorni voditelj tematske mape prostornog plana: MIRELA CORDAŠ, dipl.ing.arh.	
Ostali članovi stručnog tima: NIKŠA BOŽIĆ, mag.ing.arh. MARIJANA ZLODRE, mag.ing.arh. SANDRA JAKOPEC, dipl.ing.arh. MLADEN ZUNIĆ, mag.ing.arh.	IVANA PANCIROV, dipl.ing.arh. MATE ĆURIĆ, dipl.ing.građ. JULIJA BJELOSAVIĆ, dipl.iur. JELENA ZOVKIĆ, dipl.iur.
Pečat predstavničkog tijela: M.P.	Predsjednik predstavničkog tijela: HRVOJE BUBIĆ, mag.oec. Predsjednik Gradskog vijeća
Nositelj izrade mape prostornog plana s izvornikom potpisan:	Pečat nositelja izrade: M.P.

II. IZMJENE I DOPUNE PROSTORNOG PLANA UREĐENJA GRADA METKOVIĆA

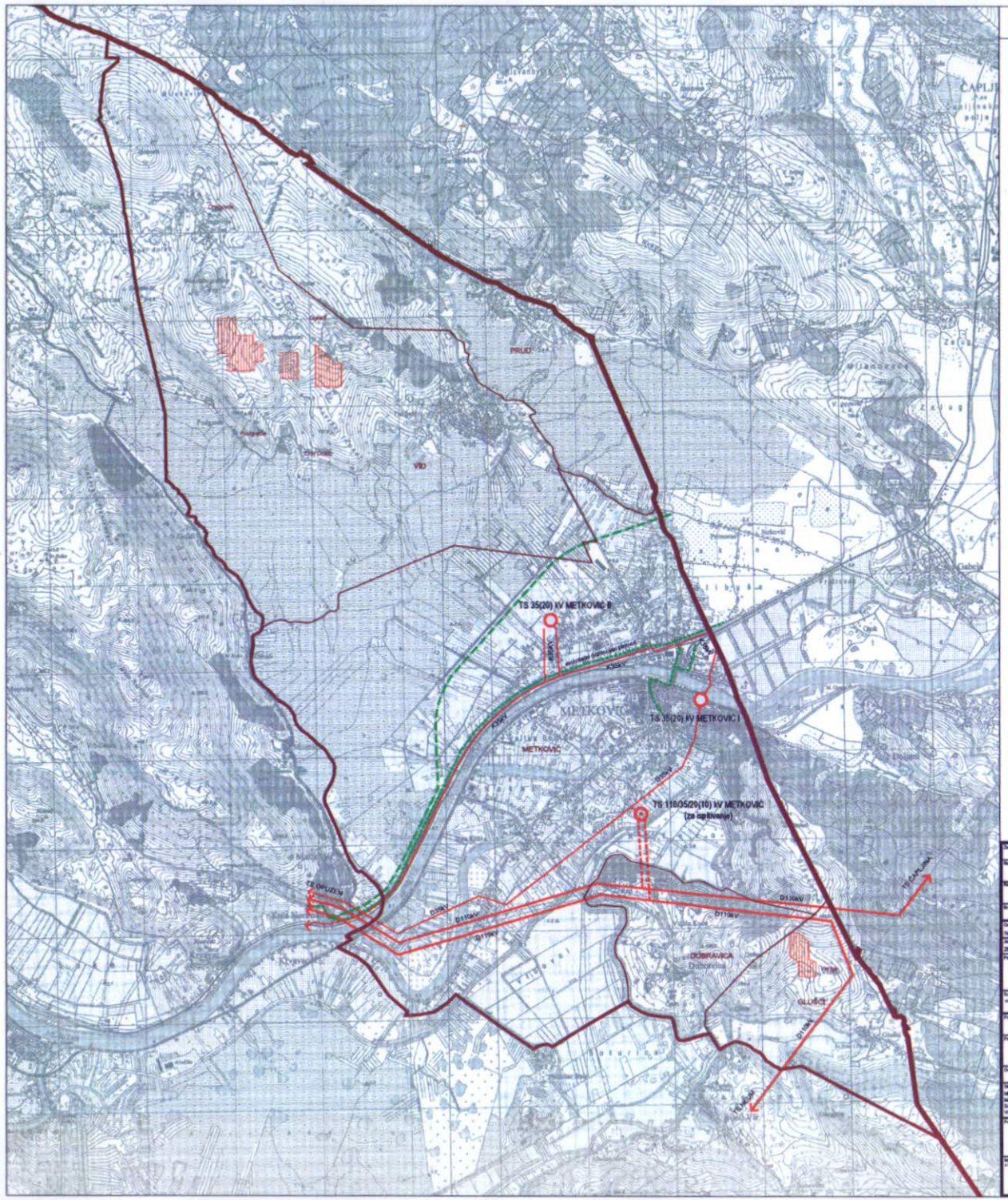

2. INFRASTRUKTURNI SUSTAVI
2.3. ENERGETSKI SUSTAV

APE

TUMAČ ZNAKOVA

GRANICE

- DRŽAVNA GRANICA
- GRANICA GRADA
- GRANICA NASELJA

PRUD — IME NASELJA

Ograd — IME RURALNOG NASELJA / ZASEOKA

CJEVNI TRANSPORT PLINA

- VISOKOTLAČNI DISTRIBUCIJSKI PLINOVOD
- VISOKOTLAČNI DISTRIBUCIJSKI PLINOVOD - ALTERNATIVNA TRASA

ELEKTROENERGETIKA

Transformatorska postrojenja

- TS 35(20)/10 kV - postojeće
- TS 110/35/20(10) kV (za ispitivanje kolosijeka)

Elektroenergetski uređaji

- DALEKOVOD 110 kV
- DALEKOVOD/KABEL 35 kV

Obnovljivi izvori energije

- POTENCIJALNE LOKACIJE SAMOSTOJEĆIH SUNČANIH ELEKTRANA

M 1:25.000

0 250 500 1000 2000 M

Županija: DUBROVAČKO-NERETVANSKA	Grad: METKOVIĆ
Naziv prostornog plana: II. ZMJENE I DOPUNE PROSTORNOG PLANA UREĐENJA GRADA METKOVIĆA KONAČNI PRIJEDLOG DO PLANA objavljen 2020.	
Naziv kartografskog prikaza: INFRASTRUKTURNI SUSTAVI - ENERGETSKI SUSTAV	
Broj kartografskog prikaza: 2.3.	Mjerilo kartografskog prikaza: 1 : 25 000
Odluka o izradi plana: "Službeni glasnik br. 7/18"	Odluka o donošenju Izmjena i dopuna plana: "Službeni glasnik br. xx/xx"
Javna rasprava (datum objave): 28. listopada 2019.	Javni uvid održan: 5. rujna – 5. listopada 2019.
Pečat tijela odgovornog za provođenje javne rasprave: M.P.	Odgovorna osoba za provođenje javne rasprave: DALIBOR MILAK, dipl.ing. Pročelnik
Suglasnosti na plan: nema	
Pravna osoba koja je izradila plan: APE d.o.o. za arhitekturu, planiranje i srodne projektne djelatnosti Ozalj 61, 10000 Zagreb, tel/fax: 01/309-7372	
Pečat pravne osobe koja je izradila plan:	Odgovorna osoba: SAKORA JAKOPEC, dipl.ing.arh.
Odgovorni voditelj izrade nacrta prijedloga plana: MIRELA CORDAŠ, dipl.ing.arh.	
Stručni tim u izradi plana: MIŠA BOŽIĆ, dipl.ing.arh. NIKOLINA ZLOBEC, mag.ing.arch. SAKORA JAKOPEC, dipl.ing.arh. VLATKA ŽUNIĆ, mag.ing.arch.	IVANA PINKOSKI, dipl.ing.arh. MATE ĆURIĆ, dipl.ing.arh. JULIKA BUBLOVSKA, dipl.kr. AMELA ZOVKIĆ, dipl.arh.
Pečat predstavničkog tijela: M.P.	Predsjednik predstavničkog tijela: HRVOJE BOŽIĆ, mag.oec. Pročelnik Upravnog odjela
Mišljenje mag.prostornog plana o usklađenosti s dokumentom prostornog uređenja:	Pečat nadležnog tijela: M.P.

II. IZMJENE I DOPUNE PROSTORNOG PLANA UREĐENJA GRADA METKOVIĆA

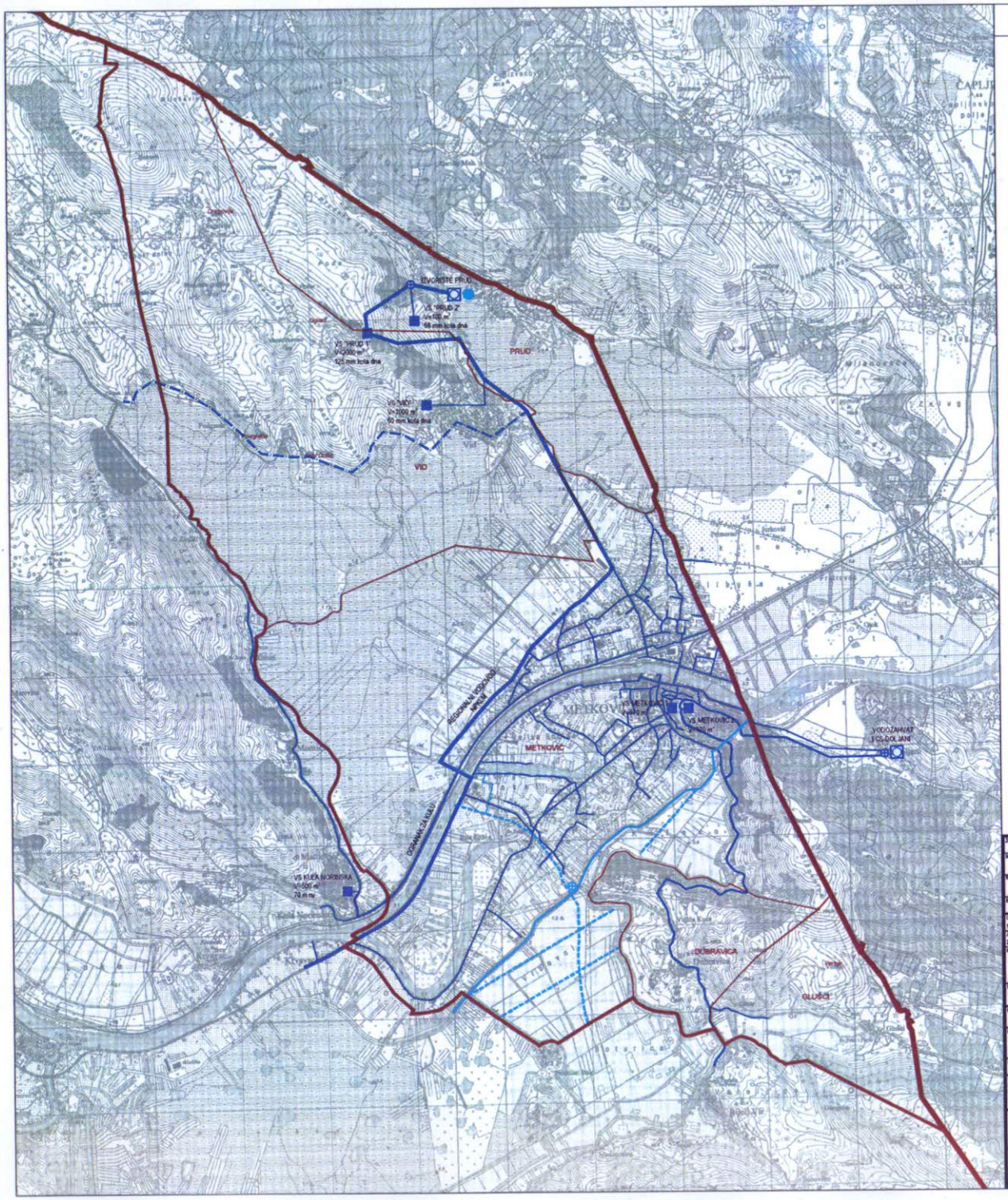

2. INFRASTRUKTURNI SUSTAVI
2.4. VODNOGOSPODARSKI SUSTAV
2.4.1. korištenje voda - vodoopskrba i navodnjavanje

APE

TUMAČ ZNAKOVA

GRANICE

- DRŽAVNA GRANICA
- GRANICA GRADA
- GRANICA NASELJA

PRUD — IME NASELJA

Ograd — IME RURALNOG NASELJA / ZASEOKA

KORIŠTENJE VODA - VODOOPSKRBA

- VODOZAHVAT
- VODOSPREMA
- CRPNA STANICA
- UREĐAJ ZA KONDICIONIRANJE
- REGIONALNI VODOVOD IMPULM (NERETVA, PELJEŠAC, KORČULA, LASTOVO, MLJET)
- MAGISTRALNI CJEVOVOD
- MAGISTRALNI CJEVOVOD - VARIJANTA
- OSTALI CJEVOVODI

KORIŠTENJE VODA - NAVODNJAVANJE

- OSNOVNA NATAPNA MREŽA
- CRPNA STANICA
- SPOJNI KANAL U ISTRAŽIVANJU

M 1:25.000

0 250 500 1000 2000 M

Županija: DUBROVAČKO-NERETVANSKA	Grad: METKOVIĆ
Naziv prostornog plana: II. IZMJENE I DOPUNE PROSTORNOG PLANA UREĐENJA GRADA METKOVIĆA KONAČNI PRIJEDLOG PLANA sukladno JRO	
Broj kartografskog prikaza: 2.4.1. INFRASTRUKTURNI SUSTAVI - VODNOGOSPODARSKI SUSTAV - korištenje voda - vodoopskrba i navodnjavanje	Mjerilo kartografskog prikaza: 1 : 25 000
Odluka o izradi plana: Narodnosni glasnik br. 7/18	Odluka predsjednika tijela o donošenju plana: Narodnosni glasnik br. xx/xx
Javna rasprava (datum objave): 28. kolovoza 2019.	Javni uvid otišao: 5. rujna - 5. listopada 2019.
Pečat tijela odgovornog za provođenje javne rasprave: M.P.	Odgovorna osoba za provođenje javne rasprave: DALIBOR MILAN, dipl.iur. Gradonačelnik
Suglasnosti na plan: nisu	
Pravna osoba koja je izradila plan: APE d.o.o. za arhitekturu, planiranje i ostale projektne djelatnosti Ozalj ska 41, 10000 Zagreb, tel/fax: 01/309-7572	
Pečat pravne osobe koja je izradila plan:	Odgovorna osoba: SANDRA JAKOPEC, dipl.ing.arh.
Odgovorni voditelj tvrde novog prijedloga plana:	MIRELA CORAŠ, dipl.ing.arh.
Stručni tim u izradi plana: MIŠA BOŽIĆ, dipl.ing.arh. MARIJANA ŽUGNIĆ, mag.ing.arch. SANDRA JAKOPEC, dipl.ing.arh. MJIRNA ŽUBEC, mag.ing.arch.	IVANA PANCIROV, dipl.ing.arh. MATI ĆURIĆ, dipl.ing.prom. JULIA BJELOSAVA, dipl.iur. AMELA ZOVKIĆ, dipl.pol.
Pečat predsjednika tijela: M.P.	Predsjednik predstavničkog tijela: MIHOVIL BUBIĆ, mag.oec. Predsjednik Gradskog vijeća
Mjerodavnost ovog prostornog plana u hierarhiji prostornih planova:	Pečat nadležnog tijela: M.P.

II. IZMJENE I DOPUNE PROSTORNOG PLANA UREĐENJA GRADA METKOVIĆA

2. INFRASTRUKTURNI SUSTAVI
2.4. VODNOGOSPODARSKI SUSTAV

2.4.2. Uređenje voda i vodotoka, odvodnja otpadnih i oborinskih voda te melioracijska odvodnja; Obrada, skladištenje i odlaganje otpada

APE

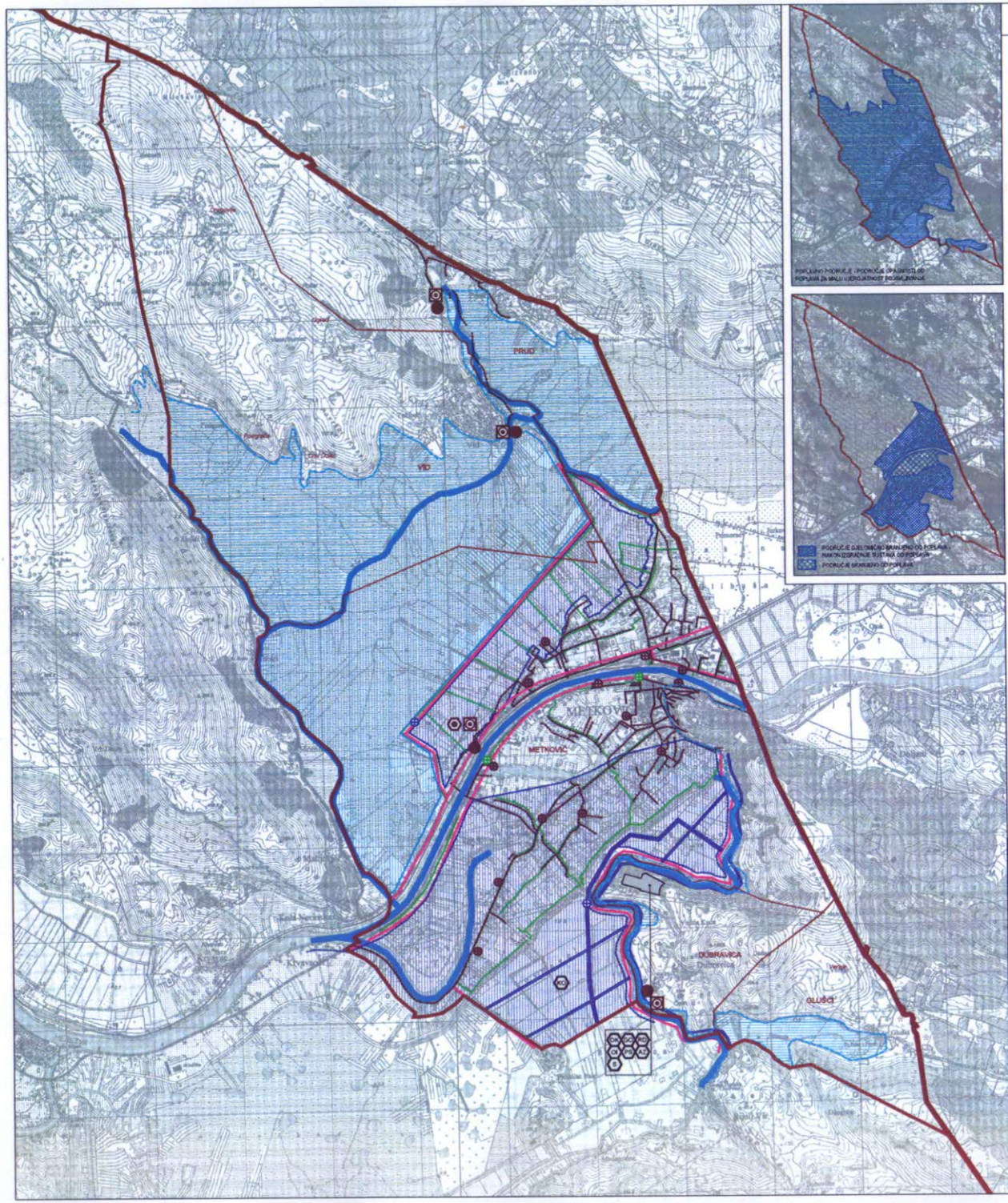

TUMAČ ZNAKOVA

GRANICE

- DRŽAVNA GRANICA
- GRANICA GRADA
- GRANICA NASELJA
- PRUD — IME NASELJA
- Ograd — IME RURALNOG NASELJA / ZASEOKA

ODVODNJA OTPADNIH VODA

- UREĐAJ ZA PROČIŠĆAVANJE OTPADNIH VODA
- ISPUST OTPADNIH VODA
- CRPNA STANICA
- OBRADA MULJA S UREĐAJA ZA PROČIŠĆAVANJE OTPADNIH VODA
- GLAVNI ODVODNI KANAL (KOLEKTOR)
- OSTALI ODVODNI KANALI

ODVODNJA OBORINSKIH VODA

- KANAL OBORINSKE VODE
- CRPNA STANICA

UREĐENJE VODA I VODOTOKA

- POPLAVNO PODRUČJE - ZONA ISTRAŽIVANJA MOGUĆNOSTI MELIORACIJSKIH ZAHVATA
- POPLAVNO PODRUČJE
- OBRAMBENI NASIP - OBALOUTVRDA
- VODOTOK

MELIORACIJSKA ODVODNJA

- OSNOVNA KANALSKA MREŽA
- DETALJNA KANALSKA MREŽA
- CRPNA STANICA
- HIDROMELIORACIJA

OBRADA, SKLADIŠTENJE I ODLAGANJE OTPADA

- INFRASTRUKTURNA NAMJENA - ODLAGALIŠTE OTPADA / PRETOVARNA STANICA DUBRAVICA
- ODLAGALIŠTE KOMUNALNOG OTPADA
- ODLAGALIŠTE INERTNOG OTPADA
- GRAĐEVINA ZA OBRADU GRAĐ. OTPADA
- LOKACIJA ZA SMJEŠTAJ KAZETA ZA ZBRINJAVANJE GRAĐEVINOG OTPADA KOJE SADRŽI AZBEST
- PRETOVARNA STANICA
- RECIKLAŽNO DVORIŠTE
- SORTIRNICA
- KOMPOSTANA

M 1:25.000

0 250 500 1000 2000 M

Županija: DUBROVAČKO-NERETVANSKA	Grad: METKOVIĆ
Naziv prostornog plana: II. IZMJENE I DOPUNE PROSTORNOG PLANA UREĐENJA GRADA METKOVIĆA KOJIMA PRIJELAZI OD PLANA vrijedi 2025.	
Naziv kartografskog prikaza: INFRASTRUKTURNI SUSTAVI - VODNOGOSPODARSKI SUSTAV - Uređenje voda i vodotoka, odvodnja otpadnih i oborinskih voda te melioracijska odvodnja; Obrada, skladištenje i odlaganje otpada	
Broj kartografskog prikaza: 2.4.2.	Mjerilo kartografskog prikaza: 1 : 25 000
Odluka o izradi plana: Narodnovlasni glasnik br. 7/18	Odluka predstavničkog tijela o donošenju plana: Narodnovlasni glasnik br. xx/xx
Javna rasprava (datum objave): 28. kolovoza 2019.	javni uvid održan: 5. rujna – 5. listopada 2019.
Pečat tijela odgovornog za provođenje javne rasprave: M.P.	Odgovorna osoba za provođenje javne rasprave: DALBOR MILAN, dipl.ing. Gradonačelnik
Suglasnosti na plan: xxx	
Pravna osoba koja je izradila plan: APE d.o.o. za arhitekturu, planiranje i ostale poslovne djelatnosti Ozalj ulica 61, 10000 Zagreb, telfax, 01/389-7572	
Pečat pravne osobe koja je izradila plan:	Odgovorna osoba: SANDRA JAKOPEC, dipl.ing.arh.
Odgovorni voditelj izrade nacrta prijedloga plana: MIRELA CORDAŠ, dipl.ing.arh.	
Stručni tim u izradi plana: NIKŠA BOŽIĆ, dipl.ing.arh. MARELINA ZLODINE, mag.ing.arch. SANDRA JAKOPEC, dipl.ing.arh. VLATKA ŽUNEC, mag.ing.arch.	IVANA PAVICROV, dipl.ing.arh. MATE ĆURIĆ, dipl.ing.građ. JULIKA BJELOSRBA, dipl.kr. JASNA ZOVKIĆ, dipl.arh.
Pečat predstavničkog tijela: M.P.	Predsjednik predstavničkog tijela: HRVOJE BUBIĆ, mag.oec. Predsjednik Gradskog vijeća
Mišljenje/suglasnost javnog pravobraniteljstva o izvršenom uvjetovanju:	Pečat radnog tijela: M.P.

II. IZMJENE I DOPUNE PROSTORNOG PLANA UREĐENJA GRADA METKOVIĆA

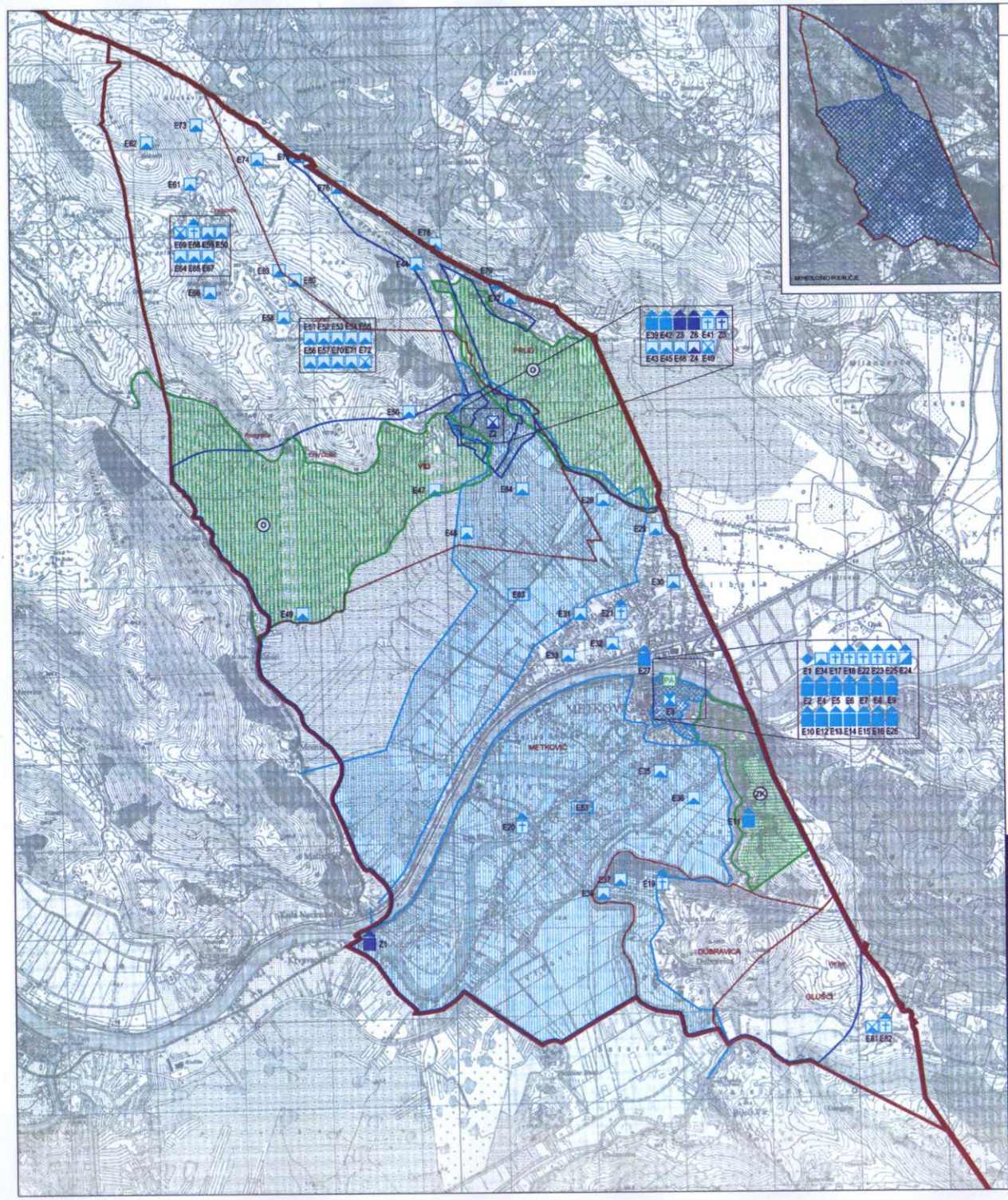

3. UVJETI KORIŠTENJA I ZAŠTITE PROSTORA
3.1.1. PODRUČJA POSEBNIH UVJETA KORIŠTENJA

APE

TUMAČ ZNAKOVA

GRANICE

- DRŽAVNA GRANICA
- GRANICA GRADA
- GRANICA NASELJA
- PRUD — IME NASELJA
- Ograd — IME RURALNOG NASELJA / ZASEOKA

ZAŠTIĆENI DIJELOVI PRIRODE

- POSEBNI REZERVAT 0 - ORNITOLOŠKI
- ZNAČAJNI KRAJOBRAZ

DIJELOVI PRIRODE EVIDENTIRANI ZA ZAŠTITU

- PA — SPOMENIK PARKOVNE ARHITEKTURE

KULTURNA BAŠTINA

- ARHEOLOŠKO PODRUČJE
- POJEDINAČNI ARHEOLOŠKI LOKALITET

Povijesna graditeljska cjelina

- KULTURNO - POVIJESNA CJELINA NARONA - VID
- POVIJESNA JEZGRA METKOVIĆA
- RURALNA CJELINA

Povijesni sklop i građevina

- JAVNE GRAĐEVINE I KOMPLEKSI
- SAKRALNE GRAĐEVINE I KOMPLEKSI
- MEMORIJALNE GRAĐEVINE I KOMPLEKSI
- OBRAMBENE GRAĐEVINE I KOMPLEKSI
- EVIDENTIRANI KULTURNI KRAJOLIK

POPIS REGISTRIRANIH NEPOKRETNIH KULTURNIH DOBARA

OZNAKA	NASELJE	NAZIV
Z1	METKOVIĆ	KULA (NORINSKA)
Z2	VID	ARHEOLOŠKA ZONA I KULTURNO - POVIJESNA CJELINA NARONA - VID
Z3	VID	CRKVA SV. VIDA
Z4	VID	EREŠOVA KULA
Z5	VID	KUĆA BUKOVAC - ŠILJEG
Z6	VID	KUĆA MARKOTA

* Oznake evidentiranih kulturnih dobara poklapaju se s oznakama u tekstu.

M 1:25.000

0 250 500 1000 2000 M

Županija: DUBROVAČKO-NERETVANSKA	Grad: METKOVIĆ
Naziv izvornog plana: II. IZMJENE I DOPUNE PROSTORNOG PLANA UREĐENJA GRADA METKOVIĆA KONAČNI PRIJEDLOG PLANA (lučani 2020)	
Naziv kartografskog prikaza: UVJETI KORIŠTENJA I ZAŠTITE PROSTORA - PODRUČJE POSEBNIH UVJETA KORIŠTENJA	
Broj kartografskog prikaza: 3.1.1.	Mjerilo kartografskog prikaza: 1 : 25 000
Odluka o izradi plana: Narodni glasnik br. 7/18	Odluka predstavničkog tijela o donošenju plana: Narodni glasnik br. xx/xx
Datum javnog uvida: 28. listopada 2019.	Javni uvid održan: 5. rujna – 5. listopada 2019.
Pečat tijela odgovornog za provođenje javne rasprave: M.P.	Odgovorna osoba za provođenje javne rasprave: DALSOR MILAN, dipl.iur. Gradonačelnik
Suglasnost na plan: xxx	
Pravna osoba koja je izradila plan: APE d.o.o. za arhitektonsku, planiranje i ostale poslovne djelatnosti Ozalj ska 61, 10000 Zagreb, tel/fax. 01/309-7572	
Pečat pravne osobe koja je izradila plan:	Odgovorna osoba: SANDRA JAKOPEC, dipl.ing.arh.
Odgovorni voditelj izrade nacrta prijedloga plana:	MIRELA CORDAŠ, dipl.ing.arh.
Stručni tim u izradi plana: NIKŠA BOŽIĆ, dipl.ing.arh. MARIJANA ZIDARIĆ, mag.ing.arch. SANDRA JAKOPEC, dipl.ing.arh. VLATKA ŽUNEC, mag.ing.arch.	IVANA PANCIROV, dipl.ing.arh. MATE ĆURIĆ, diplomiranog.prof. JULIKA BJELOBABA, dipl.iur. JERICA ZORNIĆ, dipl.iur.
Pečat predstavničkog tijela: M.P.	Predsjednik predstavničkog tijela: HRVOJE BOŽIĆ, mag.oec. Predsjednik Gradskog vijeća
Mišljenje/suglasnost nositelja izrade o izvješćima o provedbi:	Pečat nositelja izrade: M.P.

II. IZMJENE I DOPUNE PROSTORNOG PLANA UREĐENJA GRADA METKOVIĆA

II. IZMJENE I DOPUNE PROSTORNOG PLANA UREĐENJA GRADA METKOVIĆA

3. UVJETI KORIŠTENJA I ZAŠTITE PROSTORA
3.1.2. STANIŠTA I EKOLOŠKA MREŽA RH

APE

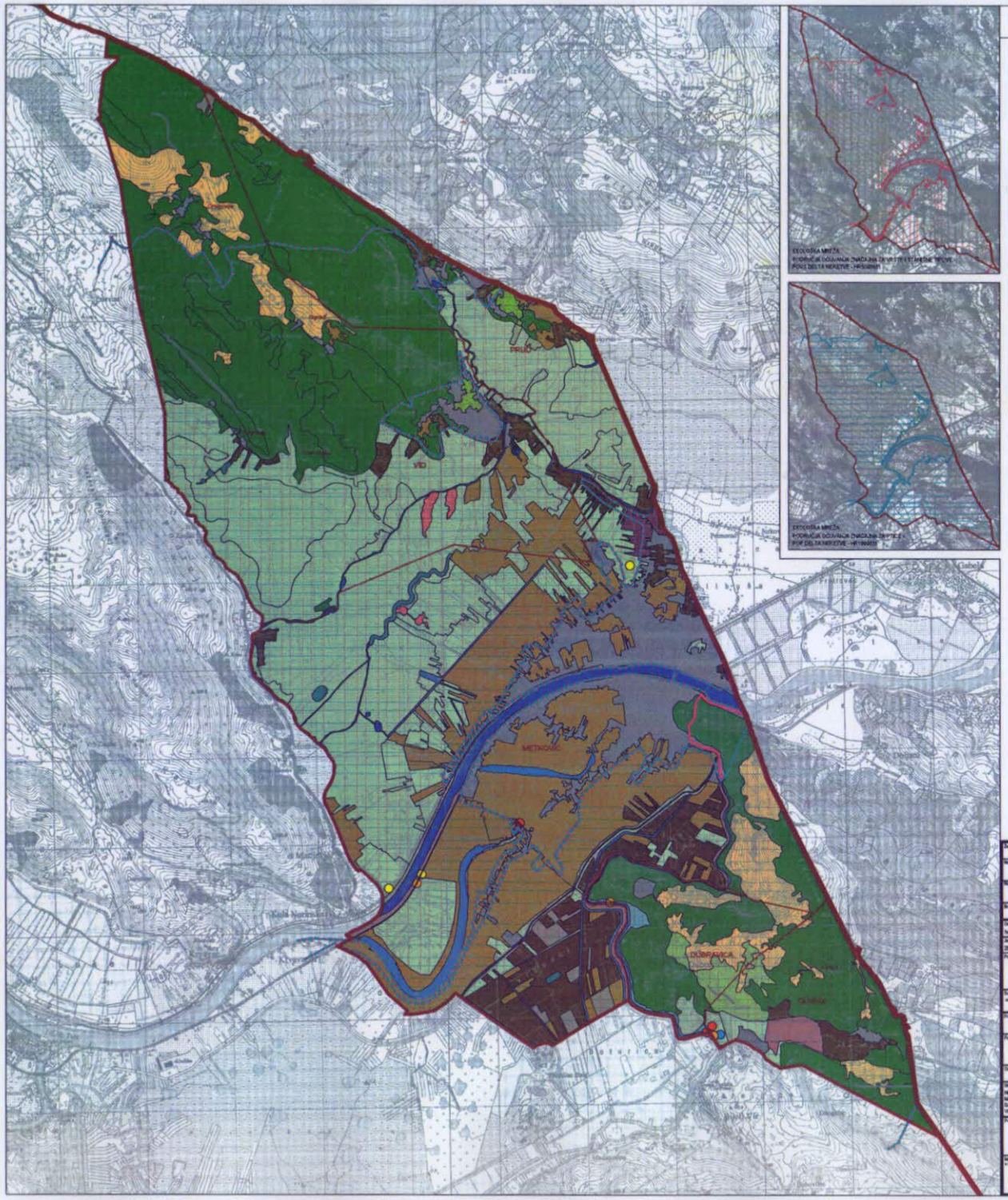

TUMAČ ZNAKOVA

GRANICE

- DRŽAVNA GRANICA
- GRANICA GRADA
- GRANICA NASELJA
- PRUD — IME NASELJA
- Ograd — IME RURALNOG NASELJA / ZAGEOKA

KOPNENA STANIŠTA

- A.1.1. STALNE STAJAĆICE
- A.1.2. POVREMENE STAJAĆICE
- A.2.2. POVREMENI VODOTOCI
- A.2.3. STALNI VODOTOCI
- A.2.4. KANALI
- A.3.2. SLOBODNO PLIVAJUĆI FLOTANTNI I SUBMERZNI HIDROFITI
- A.4.1. TRŠĆACI, ROGOZICI, VISOKI ŠILJEVI I VISOKI ŠAŠEVI
- B.3.1. POŽARIŠTA
- C.3.5.1. ISTOČNOJADRANSKI KAMENJARSKI PAŠNJACI SUBMEDITERANSKE ZONE
- D.3.1.1. DRAĆCI
- D.3.4.2.3. SASTOJINE OŠTROKUĆASTE BOROVICE
- D.3.4.2.7. SASTOJINE PENIĆKE BOROVICE
- E. ŠUME
- I.1.4. RUDERALNE ZAJEDNICE KONTINENTALNIH KRAJEVA
- I.1.8. ZAPUŠTENE POLJOPRIVREDNE POVRŠINE
- I.2.1. MOZAIKI KULTIVIRANIH POVRŠINA
- I.5.1. VOĆNJACI
- I.5.3. VINOGRADI
- J. IZGRAĐENA I INDUSTRIJSKA STANIŠTA

TOČKASTA KOPNENA STANIŠTA

- A.3.1. SUBMERZNA VEGETACIJA PAROŽINA
- A.3.3.2. ZAKORIJENJENE SUBMERZNE ZAJEDNICE VODA TEKUĆICA
- A.4.1.2. MEDITERANSKE AMFIBIJSKE ZAJEDNICE
- D.3.2. GALERIJE I ŠKURE UZ STALNE ILI POVREMENE VODOTOKE
- I.1.5.4.5. ZAJEDNICA BIXDLJASTOG SLADIĆA

STIJENE I TOČILA

- DALMATINSKE VAPNENAČKE STIJENE / ILIRSKO-JADRANSKA, PRIMORSKA TOČILA

EKOLOŠKA MREŽA RH

- PODRUČJA OČUVANJA ZNAČAJNA ZA VRSTE I STANIŠNE TIPOVE - POVS DELTA NERETVE - HR2000931
- PODRUČJA OČUVANJA ZNAČAJNA ZA PTICE - POP DELTA NERETVE - HR1000931

M 1:25.000

0 250 500 1000 2000 M

Županija: DUBROVAČKO-NERETVANSKA	Grad: METKOVIĆ
Naziv prostornog plana: II. IZMJENE I DOPUNE PROSTORNOG PLANA UREĐENJA GRADA METKOVIĆA KONAČNI PRIJEDLOG PLANA (ožujak) 2020.	
Naziv kartografskog prikaza: UVJETI KORIŠTENJA I ZAŠTITE PROSTORA - STANIŠTA I EKOLOŠKA MREŽA RH	
Broj kartografskog prikaza: 3.1.2.	Mjerilo kartografskog prikaza: 1 : 25 000
Odluka o izradi plana: Narodni novinari glasnik br. 7/18	Odluka prostornog plana donijela gradska skupština: Narodni novinari glasnik br. xx/xx
Javna rasprava (datum objave): 28. listopada 2019.	Javni uvid (datum): 5. rujna – 5. listopada 2018.
Pečat tijela odgovornog za provođenje javne rasprave: M.P.	Odgovorna osoba za provođenje javne rasprave: DALIBOR MILAN, dipl.ing. građevinarstva
Suglasnosti na plan: xxx	
Tvrtka ovlaštena za izradu plana: APE d.o.o. za arhitekturu, planiranje i razvoj prostora, djelatnost Ozalj bb 51, 10000 Zagreb, telefax. 01/209-7571	
Pečat pravne osobe koja je izradila plan:	Odgovorna osoba: SANDRA JAKOPEC, dipl.ing.arh.
Odgovorni voditelj tvrtke koja je izradila plan: MIRELA CORAĆ, dipl.ing.arh.	
Stručni tim u izradi plana: MIŠA SOJIĆ, dipl.ing.arh. MARELLANA DUJMIĆ, mag.ing.arch. SANDRA JAKOPEC, dipl.ing.arh. VLATKA ZUNIĆ, mag.ing.arch.	IVANA PINCIROV, dipl.ing.arh. ANITA ĆURIĆ, dipl.ing.arh. JULINA BALOBANA, dipl.kr. ANREA ZIVANC, dipl.arh.
Pečat prostornog tijela: M.P.	Predsjednik prostornog tijela: MIROSLAV KOSIĆ, mag.oec. PREDSJEDNIK GRADSKOG VIJEĆA
Mišljenje nositelja izrade plana o ispunjenosti uvjeta:	Pečat nadležnog tijela: M.P.

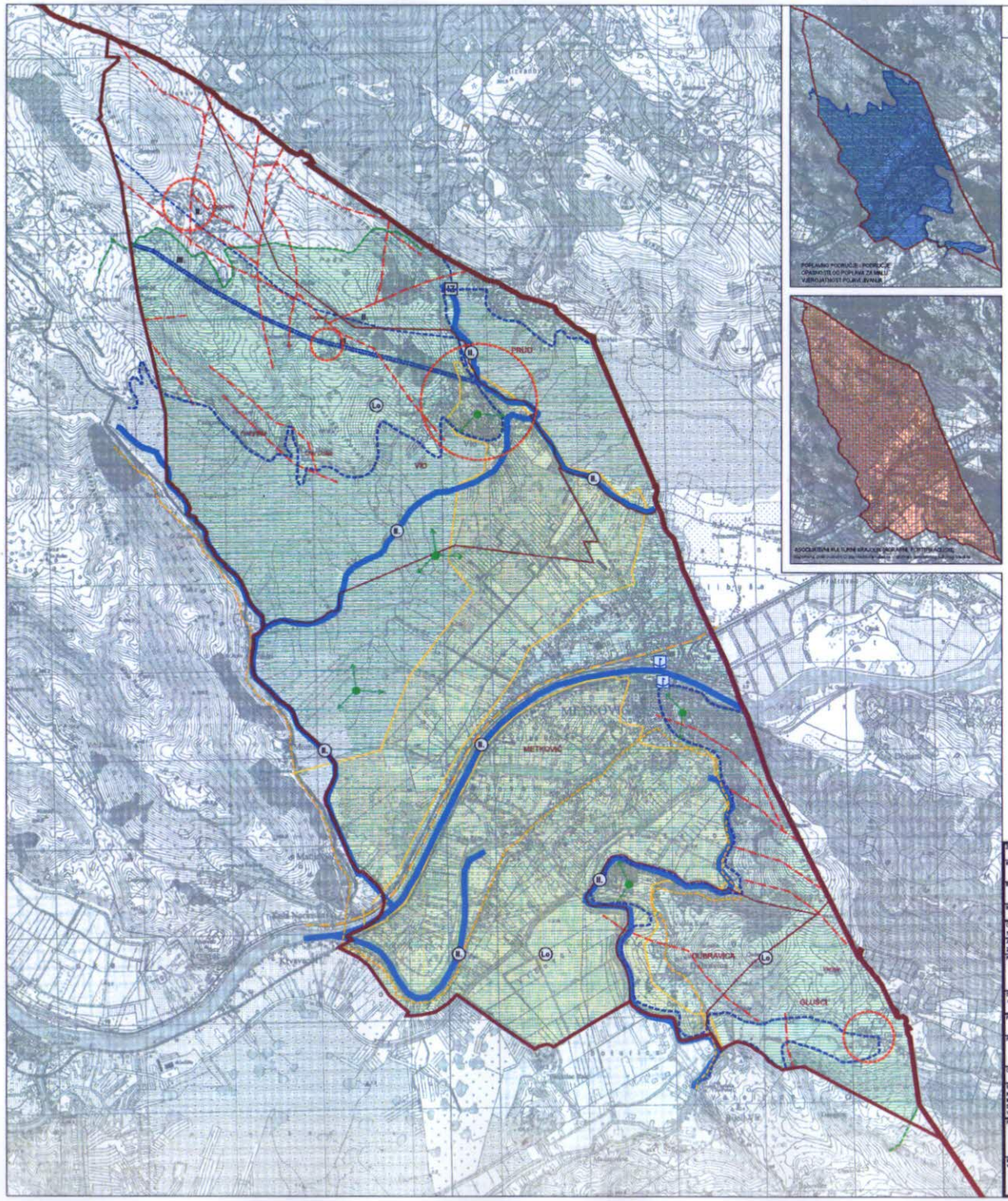

3. UVJETI KORIŠTENJA I ZAŠTITE PROSTORA
3.2. PODRUČJA POSEBNIH OGRANIČENJA U KORIŠTENJU

AIPE

TUMAČ ZNAKOVA

GRANICE

- DRŽAVNA GRANICA
- GRANICA GRADA
- GRANICA NASELJA
- PRUD — IME NASELJA
- Ograč — IME RURALNOG NASELJA / ZASEOKA

KRAJOBRAZ

- TOČKE I POTEZI ZNAČAJNI ZA PANORAMSKE VRIJEDNOSTI KRAJOBRAZA
- Utvrđene krajobrazne vrijednosti prema "Krajobraznoj studiji DNŽ" — PRIRODNI KRAJOBRAZ MOČVARNOG PODRUČJA DELTE NERETVE
- Utvrđene krajobrazne vrijednosti prema studiji "Prepoznavanje i vrednovanje tradicijskih krajolika Dubrovačko-neretvanske županije - podloge za zaštitu" — OBLIKOVANI KULTURNI KRAJOLIK (AGRARNI) - Agrarni krajolik delte Neretve, arealac
- OBLIKOVANI KULTURNI KRAJOLIK (POVIJESNA INFRASTRUKTURA) - Napoleonov put
- OBLIKOVANI KULTURNI KRAJOLIK (POVIJESNA INFRASTRUKTURA) - Austro-Ugarska cesta
- ASOCIJATIVNA KULTURNI KRAJOLIK (AGRARNI, FORTIFIKACIJSKI) - Krajolik Metkovića
- Utvrđene krajobrazne vrijednosti prema studiji "Smjernice za integralnu zaštitu ruralnih krajolika i očuvanje razvoj turizma delta rijeke Neretve na projektu CO-EVOLVE" — RURALNI KRAJOLIK - ruralne cjeline: Vid, Dragovije, Ograč, Glušci

TLO

- Lo — LOVIŠTE I UZGAJALIŠTE DIVLJAČI
- SEIZMOTEKTONSKI AKTIVNO PODRUČJE

VODE

- IZ — IZVORIŠTE
- II. ZONA SANITARNE ZAŠTITE
- III. ZONA SANITARNE ZAŠTITE
- GRANICA SLIVNOG PODRUČJA IZVORA PRUD
- II. — VODOTOK II KATEGORIJE
- POPLAVNO PODRUČJE
- I — LUČKO PODRUČJE

M 1:25.000

0 250 500 1000 2000 M

Županija: DUBROVAČKO-NERETVANSKA	Grad: METKOVIĆ
Naziv prostornog plana: II. IZMJENE I DOPUNE PROSTORNOG PLANA UREĐENJA GRADA METKOVIĆA KONAČNI PRIJEDLOG PLANA ulaganje 2020.	
Naziv kartografskog prikaza: UVJETI KORIŠTENJA I ZAŠTITE PROSTORA - PODRUČJA POSEBNIH OGRANIČENJA U KORIŠTENJU	
Broj kartografskog prikaza: 3.2.	Mjerilo kartografskog prikaza: 1 : 25 000
Odluka o izradi plana: Narodni novi glasnik br. 7/18	Odluka prostornog plana o donošenju plana: Narodni novi glasnik br. xx/xx
Javna rasprava (datum objave): 25. kolovoza 2019.	Javni uvid održan: 5. rujna – 5. listopada 2019.
Pečat tijela nadležnog za provođenje javne rasprave: M.P.	Odgovorna osoba za provođenje javne rasprave: DALIBOR MILAN, dipl.ing. Pročelnik
Suglasnosti na plan: -	
Pravna osoba koja je izradila plan: AIPE d.o.o. za arhitekturu, planiranje i ostale poslovne djelatnosti Ozalj 61, 10000 Zagreb, telefax, 01/269-7572	
Pečat pravne osobe koja je izradila plan:	Odgovorna osoba: SAMORA JANOPEC, dipl.ing.arh.
Odgovorni voditelj izrade nacrta prijedloga plana: MIRELA CORDAŠ, dipl.ing.arh.	
Stručni tim u izradi plana: MIŠA BOŽIĆ, mag.ing.arh. MARJANA ZLODRE, mag.ing.arch. SAMORA JANOPEC, dipl.ing.arh. VLATKA ŽUNIĆ, mag.ing.arch.	IVANA PANCIROV, dipl.ing.arh. MATE ĆURIĆ, dipl.ing.grad. ALINA ŠALOVANA, dipl.iur. JARELA ZOVKIĆ, student.
Pečat pravne osobe koja provodi javnu raspravu: M.P.	Predsjednik povjerenstva koje provodi javnu raspravu: HRVOJE BUBIĆ, mag.oec. Predsjednik Gradskog vijeća
Mišljenje/suglasnost nadležnog ministarstva o ocjeni o potrebi provedbe strateške procjene utjecaja na okoliš:	Pečat nadležnog tijela: M.P.

II. IZMJENE I DOPUNE PROSTORNOG PLANA UREĐENJA GRADA METKOVIĆA

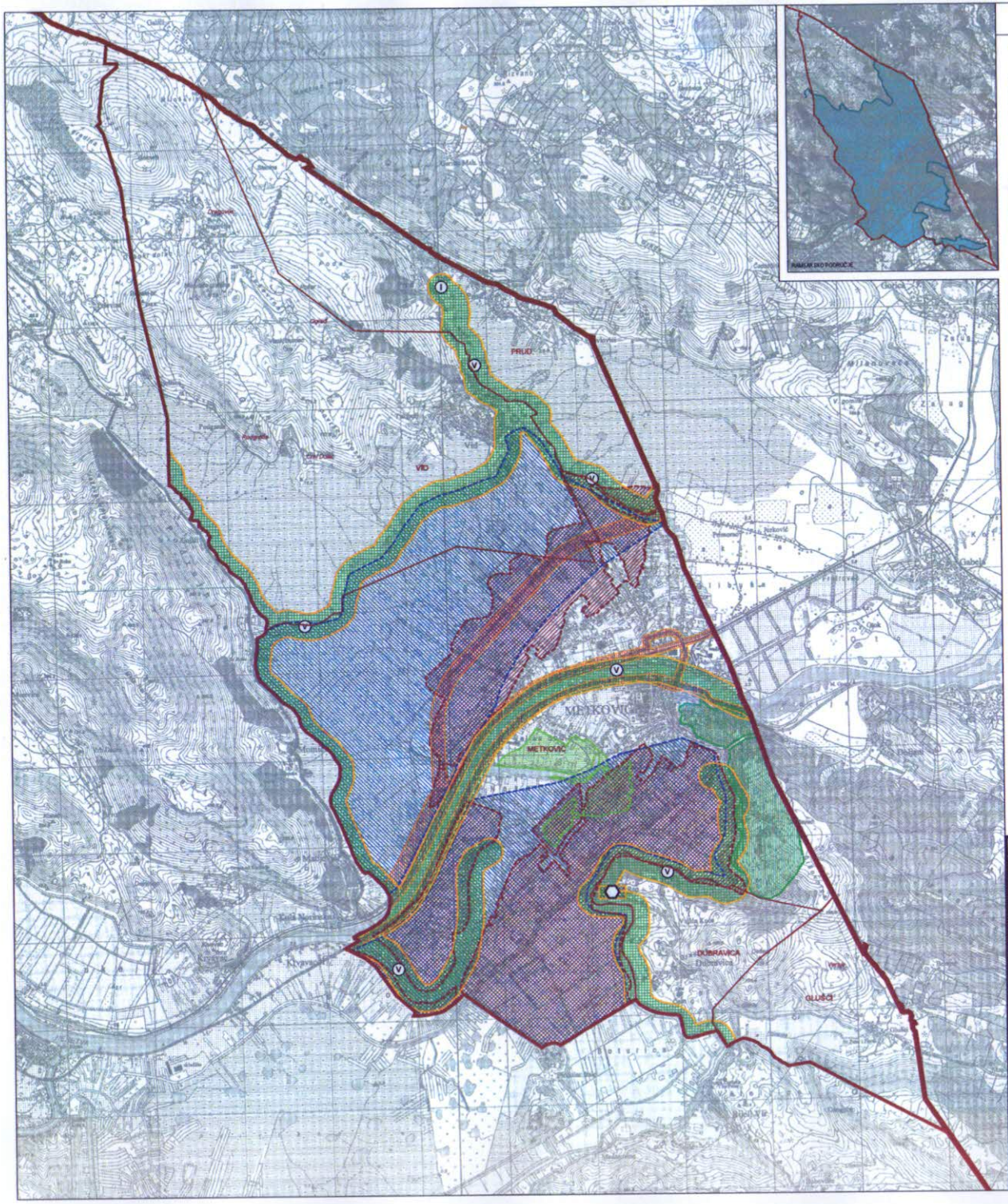

3. UVJETI KORIŠTENJA I ZAŠTITE PROSTORA
3.3.1. Područja posebnih ograničenja u korištenju, zaštita posebnih vrijednosti i obilježja

APE

TUMAČ ZNAKOVA

GRANICE

- DRŽAVNA GRANICA
- GRANICA GRADA
- GRANICA NASELJA
- PRUD — IME NASELJA
- Ograd — IME RURALNOG NASELJA / ZASEOKA

UREĐENJE ZEMLJIŠTA

- HIDROMELIORACIJA
- POŠUMLJAVANJE
- OZELENJAVANJE
- KOMASACIJA

ZAŠTITA POSEBNIH VRIJEDNOSTI I OBILJEŽJA

- PODRUČJE CJELINE I DIJELOVI UGROŽENOG OKOLIŠA (NAVODOTOCI, MOVRIŠTE)
- PODRUČJE UGROŽENO BUKOM
- SANACIJA ODLAGALIŠTE OTPADA

M 1:25.000

0 250 500 1000 2000 M

Županija: DUBROVAČKO-NERETVANSKA	Grad: METKOVIĆ
Naziv prostornog plana: II. IZMJENE I DOPUNE PROSTORNOG PLANA UREĐENJA GRADA METKOVIĆA KONAČNI PRIJEDLOG DO PLANA (ožujak 2019)	
Naziv kartografskog prikaza: UVJETI KORIŠTENJA I ZAŠTITE PROSTORA – Područja posebnih ograničenja u korištenju, zaštita posebnih vrijednosti i obilježja	
Broj kartografskog prikaza: 3.3.1.	Mjerilo kartografskog prikaza: 1 : 25 000
Odluka o izradi plana: Narodnnovski glasnik br. 7/16	Odluka predstavničkog tijela o donošenju plana: Narodnovski glasnik br. 14/19
Javna rasprava (datum objave): 28. listopada 2019.	Javni uvid održan: 5. rujna - 5. listopada 2019.
Pečat tijela odgovornog za provođenje javne rasprave: M.P.	Odgovorna osoba za provođenje javne rasprave: DALIBOR MILAN, dipl.iur. Gradonačelnik
Suglasnosti na plan: nema	
Pravna osoba koja je izradila plan: APE d.o.o. za arhitekturu, planiranje i ostale poslovne djelatnosti Ozalj(ska) 61, 10000 Zagreb, telefax, 01/309-7372	
Pečat pravne osobe koja je izradila plan:	Odgovorna osoba: SANDRA JAKOPEC, dipl.ing.arh.
Odgovorni voditelj tima koji je izradio prijedlog plana:	MIRELA CORDAŠ, dipl.ing.arh.
Stručni tim u izradi plana: NIŠA BOŽIĆ, dipl.ing.arh. MARIJANA ZUDENE, mag.ing.arh. SANDRA JAKOPEC, dipl.ing.arh. VLATKA ŽUNEC, mag.ing.arh.	IVANA PANCIROV, dipl.ing.arh. MATIJA ĆURIĆ, dipl.ing.grad. JULINA BUBLOJANA, dipl.iur. ANNEA JOVANIĆ, univ.uprav.
Pečat predstavničkog tijela: M.P.	Predsjednik predstavničkog tijela: HRVOJE RUMIĆ, mag.oec. Predsjednik Gradskog vijeća
Mišljenje/suglasnost javnog prostornog plana s temeljnim ciljevima:	Pečat radnog tijela: M.P.

II. IZMJENE I DOPUNE PROSTORNOG PLANA UREĐENJA GRADA METKOVIĆA